

KEMENTERIAN AGRARIA DAN TATA RUANG / BADAN PERTANAHAN NASIONAL REPUBLIK INDONESIA



Su 00812
303 28/12/20 9006
302 25/11/20 55710




SERTIPIKAT (TANDA BUKTI HAK)

KANTOR PERTANAHAN
KABUPATEN / KOTA

WONOSOBO

1 1 • 2 5 • 0 1 • 1 1 • 4 • 0 0 0 0 5

KEMENTERIAN AGRARIA DAN TATA RUANG /
BADAN PERTANAHAN NASIONAL
REPUBLIK INDONESIA



SERTIPIKAT

HAK : PAKAI No. 00005

PROVINSI : JAWA TENGAH

KABUPATEN / KOTA : WONOSOBO

KECAMATAN : WADASLINTANG

D E S A / KELURAHAN : WADASLINTANG

KANTOR PERTANAHAN
KABUPATEN / KOTA

WONOSOBO

DAFTAR ISIAN 307

No. 75065 / 2020

DAFTAR ISIAN 208

No. 37300 / 2020

1 1 • 2 5 • 0 1 • 1 1 • 4 • 0 0 0 0 5

PENDAFTARAN - PERTAMA

Halaman :

a) HAK : **PAKAI**
No. : **00005**
Desa / Kel : **WADASLINTANG**
Tgl. berakhirnya hak :
Untuk jangka waktu selama dipergunakan

b) NIB **11250111.01643**
Letak Tanah
WADASLINTANG

c) **ASAL HAK**
1. **Konversi**
2. **Pemberian Hak dari Tanah Negara Aset Pemerintah Kabupaten Wonosobo.**
3. **Pemecahan / Pemisahan / Penggabungan bidang**

d) **DASAR PENDAFTARAN**
1. **Daftar Isian 202**
Tgl. **22/12/2020**
No. **00473/SKHP/BPN-11.25/XII/2020**
2. **Surat Keputusan Kakantah Kab. Wonosobo**
Tgl. **22/12/2020**
No. **00473/SKHP/BPN-11.25/XII/2020**
3. **Permohonan Pemecahan / Pemisahan / Penggabungan bidang**
Tgl. **29/12/2020**
No. **00812/Wadaslintang/2020**
Luas **6.650 M²**

e) **SURAT UKUR**
Tgl. **29/12/2020**
No. **00812/Wadaslintang/2020**
Luas **6.650 M²**

i) **PENUNJUK**
- **Dipergunakan untuk Tegalan**
- **Hak Pakai ini tidak boleh dipergunakan untuk tujuan lain / dialihkan haknya tanpa persetujuan tertulis dari Kepala Kantor Pertanahan Kabupaten Wonosobo.**

f) **NAMA PEMEGANG HAK**

PEMERINTAH KABUPATEN WONOSOBO

Tanggal lahir / akta pendirian

g) **PEMBUKUAN**

Wonosobo, 30/12/2020

Kepala Kantor Pertanahan Kabupaten / Kota

Wonosobo

ttt
BUDIONO, A.Ptnh., M.H.

NIP. **19700402 198903 1 003**

h) **PENERBITAN SERTIPIKAT**


Wonosobo, 30/12/2020

Kepala Kantor Pertanahan Kabupaten / Kota

Wonosobo

BUDIONO, A.Ptnh., M.H.

NIP. **19700402 198903 1 003**



AAS309778

DAFTAR ISIAN 207

1	1	2	5	0	1	1	1	4	0	0	0	0	5
---	---	---	---	---	---	---	---	---	---	---	---	---	---

NIB : 11250111.01643

SURAT UKUR

Nomor : 00812/Wadaslanting/2020

SEBIDANG TANAH TERLEKAT DALAM

Provinsi : **JAWA TENGAH**

Kabupaten / Kota : **WONOSOBO**

Kecamatan : **WADASLINTANG**

Desa / Kelurahan : **WADASLINTANG**

Peta : Pendaftaran Nomor Peta Pendaftaran : **49.1-34.064-12-7**

Lembar : Kotak : **A4**

Kadaan Tanah : **Sebidang tanah pertanian.**

Tanda-tanda batas : **Telah terpasang sesuai dengan Peraturan Pemerintah Nomor 24 Tahun 1997 jo Peraturan**

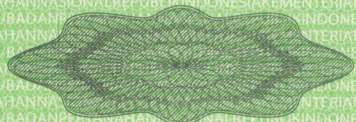
Menteri Negara Agraria/ Kepala Badan Pertanahan Nasional Nomor 3 Tahun 1997 Pasal 22 Ayat 1.

Luas : **6.650 m2 (Enam Ribu Enam Ratus Lima Puluh Meter Persegi)**

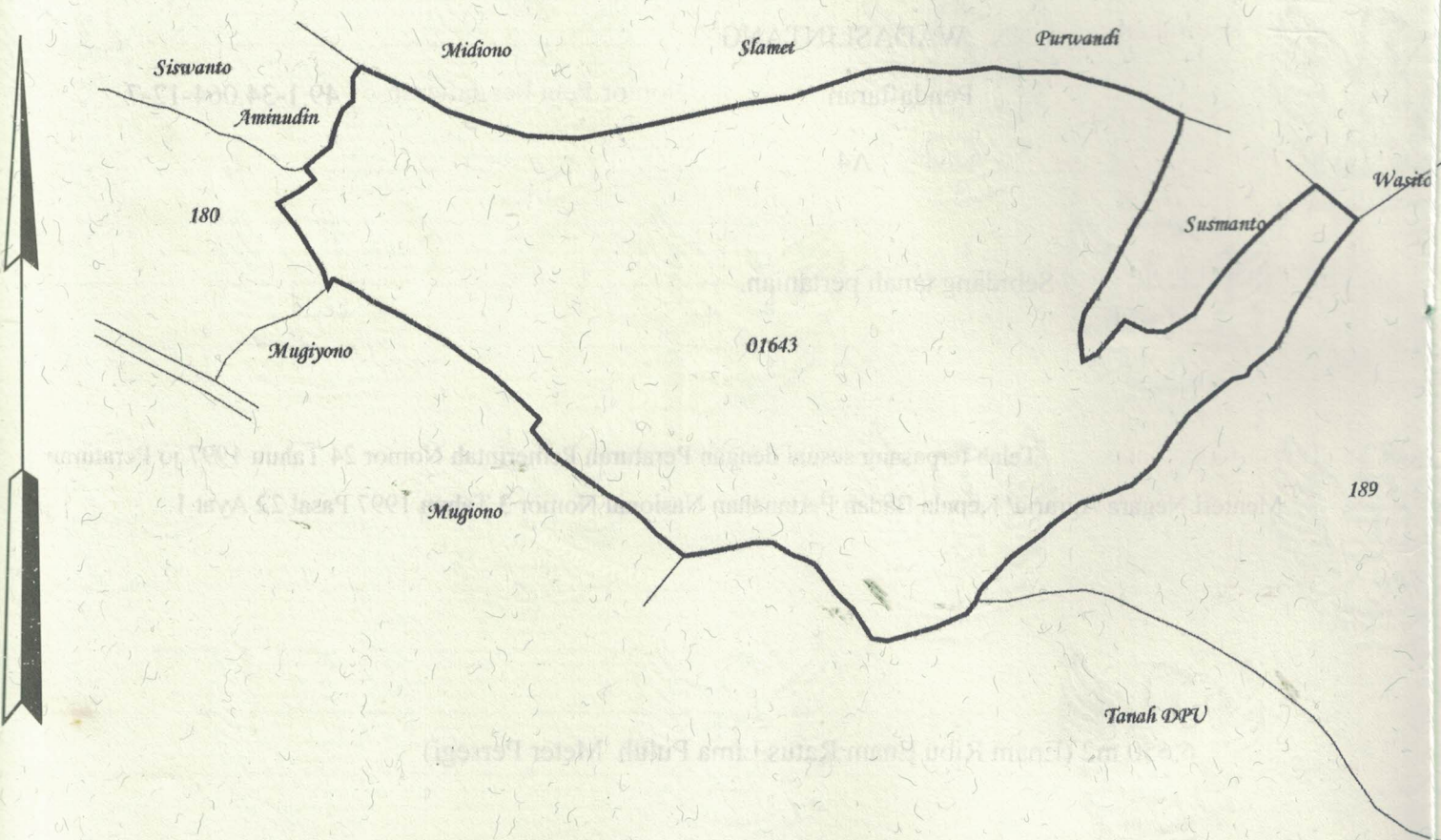
Penunjukan dan penetapan batas : **Batas-batas ditunjukkan oleh :**

ONE ANDANG WARDOYO (pemohon/ kuasa pemohon) dan disetujui oleh pihak-pihak berbatasan.

Ditetapkan dan diukur oleh Dinta Avrila Pinandita.



SKALA 1 :



Koordinat Titik Tengah : $X=234590.1679$ $Y=664329.1748$

PENJELASAN : batas tanah ini


Survei Teknik untuk memetakan kawasan hutan Kota Padang Nomor 5542/TK/IB
Tanggal 02/12/2020 Desa Kabanua Kecamatan Wajukin

Datar Lantai 202 m
2511020
2012020

Kantor Sekel Survei dan Pemetaan

Wajukin 2012020

Wasijo



Kuburan

