

AT 781754

212-213 / B / 02

887/AMWT/PN/02

DAFTAR ISIAN 206

BADAN PERTANAHAN NASIONAL



SERTIPIKAT (TANDA BUKTI HAK)


KANTOR PERTANAHAN
KABUPATEN / KOTAMADYA

WONOSOBO

11 • 25 • 01 • 11 • 4 • 00024

61

BADAN PERTANAHAN NASIONAL



SERTIPIKAT

HAK : **PAKAI** No. **2161**

PROPINSI : **JAWA TENGAH**

KABUPATEN / KOTAMADYA : **WONOSOBO**

KECAMATAN : **WADASLINTANG**

DESA / KELURAHAN : **WADASLINTANG**

DAFTAR ISIAN 307
 No. **.....** / 200.....

DAFTAR ISIAN 208
 No. **754/9/92W** / 200.2.....

**KANTOR PERTANAHAN
KABUPATEN / KOTAMADYA**

WONOSOBO

11 • 25 • 01 • 11 • 4 • 00024

61

PENDAFTARAN - PERTAMA

Halaman :

<p>a) HAK : PAKAI No. : 4 61 Desa / Kel. : WADASLINTANG Tgl. berakhirnya hak :</p>	<p>f) NAMA PEMEGANG HAK PEMERINTAH KABUPATEN WONOSOBO Tanggal lahir / akta pendirian</p>
<p>b) NIB 11.25.01.11.00167 Letak Tanah Wadaslintang/Perluasan Kantor Kecamatan.</p>	
<p>c) ASAL HAK 1. Konversi 2. Pakai asal Pemda Wonosobo bekas Hak Milik sebagian No:896. 3. Pemecahan / Pemisahan / Penggabungan bidang</p>	<p>g) PEMBUKUAN Wonosobo, Tgl. 21-9-2002 Kepala Kantor Pertanahan Kabupaten / Kotamadya Wonosobo itd.</p>
<p>d) DASAR PENDAFTARAN 1. Daftar Isian 202 Tgl. No. 2. Kakan Pert Wsb. Surat Keputusan 20-9-2002 Tgl. 2.530-25-2002 No. 3. Permohonan Pemecahan / Pemisahan / Penggabungan bidang Tgl. No.</p>	<p>h) PENERBITAN SERTIPIKAT Wonosobo, Tgl. 21-9-2002 Kepala Kantor Pertanahan Kabupaten / Kotamadya Wonosobo</p>
<p>e) SURAT UKUR Tgl. 5-9-2002 No. 45/Wadaslintang/2002 Luas. 378 M2</p>	<p>Ir. TJIPTADI, SH NIP 010 166 130</p>
<p>i) PENUNJUK</p>	<p>Ir. TJIPTADI, SH NIP 010 166 130</p>



(Handwritten signature and stamp)

NIB : 11.25.01.11.00167

11 • 25 • 01 • 11 • 4 • 00024

SURAT UKUR

Nomor : **45/Wadaslintang/ 200.2.**

SEBIDANG TANAH TERLETAK DALAM

Propinsi : **Jawa - Tengah.**

Kabupaten / Kotamadya : **Monong B.**

Kecamatan : **Wadaslintang.**

Desa / Kelurahan : **Wadaslintang.**

Peta : Nomor Peta Pendaftaran :


Lembar : Kotak :

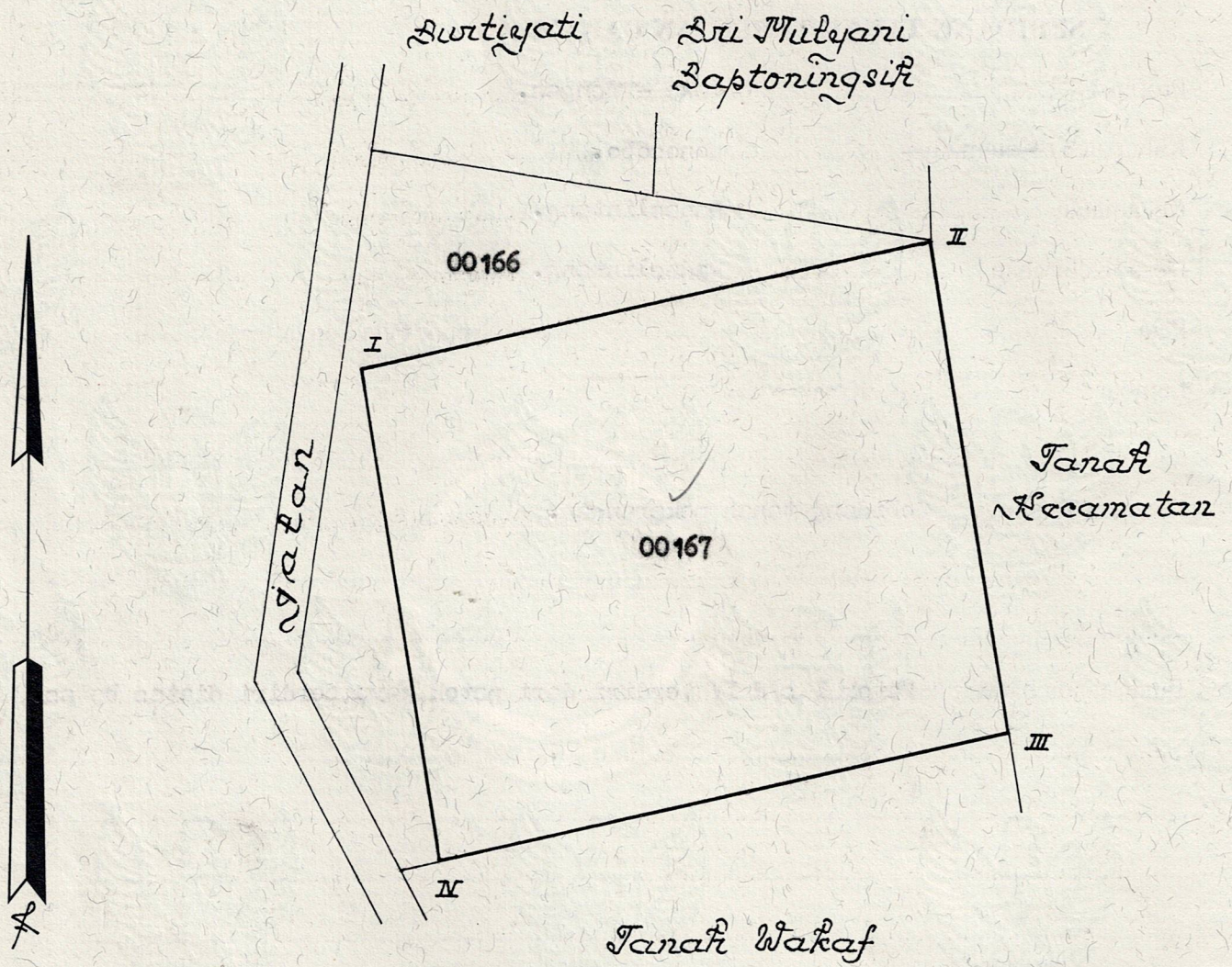
Keadaan Tanah : **Sebidang tanah pemukiman.**

Tanda-tanda batas : **Patok I s/d IV terdiri dari patok kayu berdiri diatas batas.**

Luas : **378 M2 (Tiga ratus tujuh puluh delapan meter persegi).**

Penunjukan dan penetapan batas : **Oleh Sdr. Hemi Widi janto, S.Sos.**





PENJELASAN : _____ batas tanah ini

