

AT 781754

212-213 / B / 02

887/AMHT/SPN/02

DAFTAR ISIAN 206

BADAN PERTANAHAN NASIONAL



SERTIPIKAT (TANDA BUKTI HAK)




KANTOR PERTANAHAN
KABUPATEN / KOTAMADYA

WONOSOBO

11 • 25 • 01 • 11 • 4 • 00024

BADAN PERTANAHAN NASIONAL



SERTIPIKAT

HAK : **PAKAI** No. **24**

PROPINSI : **JAWA TIMUR**

KABUPATEN / KOTAMADYA : **WONOREJO**

KECAMATAN : **WADASLINTANG**

DESA / KELURAHAN : **WADASLINTANG**

DAFTAR ISIAN 307
No. **7** / 200.....

DAFTAR ISIAN 208
No. **754/9/92W** / 200.....

KANTOR PERTANAHAN
KABUPATEN / KOTAMADYA

WONOREJO

11 • 25 • 01 • 11 • 4 • 00024

PENDAFTARAN - PERTAMA

Halaman :

| | |
|--|--|
| <p>a) HAK : PAKAI No. : 24 Desa / Kel. : WADASLINTANG Tgl. berakhirnya hak :</p> | <p>f) NAMA PEMEGANG HAK PEMERINTAH KABUPATEN WONOSOBO Tanggal lahir / akta pendirian</p> |
| <p>b) NIB 11.25.01.11.00167 Letak Tanah Wadaslintang/Perluasan Kantor Kecamatan.</p> | |
| <p>c) ASAL HAK 1. Konversi 2. Pakai asal Pemberi Hak bekas Hak Milik sebagian No:896. 3. Pemecahan / Pemisahan / Penggabungan bidang</p> | <p>g) PEMBUKUAN Wonosebo, Tgl. 21-9-2002 Kepala Kantor Pertanahan Kabupaten / Kotamadya Wonosebo ttd.</p> |
| <p>d) DASAR PENDAFTARAN 1. Daftar Istan 202 Tgl. No. 2. Surat Keputusan Kakan Pert Wab. Tgl. 20-9-2002 No. 2.530-25-2002 3. Permohonan Pemecahan / Pemisahan / Penggabungan bidang Tgl. No.</p> | <p>h) PENERBITAN SERTIPIKAT Ir. TJIPTADI, SH NIP 010 166 130 Tgl. 21-9-2002 Kepala Kantor Pertanahan Kabupaten / Kotamadya Wonosebo</p> |
| <p>e) SURAT UKUR Tgl. 5-9-2002 No. 45/Wadaslintang/2002 Luas. 378 M2</p> | <p>Ir. TJIPTADI, SH NIP 010 166 130</p> |
| <p>i) PENUNJUK</p> | |



11 • 25 • 01 • 11 • 4 • 00024

NIB : 11.25.01.11.00167

SURAT UKUR

Nomor : 45/Wadaslintang/ 200..2.

SEBIDANG TANAH TERLETAK DALAM

Propinsi : **Jawa Tengah**

Kabupaten / Kotamadya : **Wonorejo**

Kecamatan : **Wadaslintang**

Desa / Kelurahan : **Wadaslintang**

Peta : Nomor Peta Pendaftaran :


Lembar : Kotak :

Keadaan Tanah : **Sebidang tanah pekarangan**

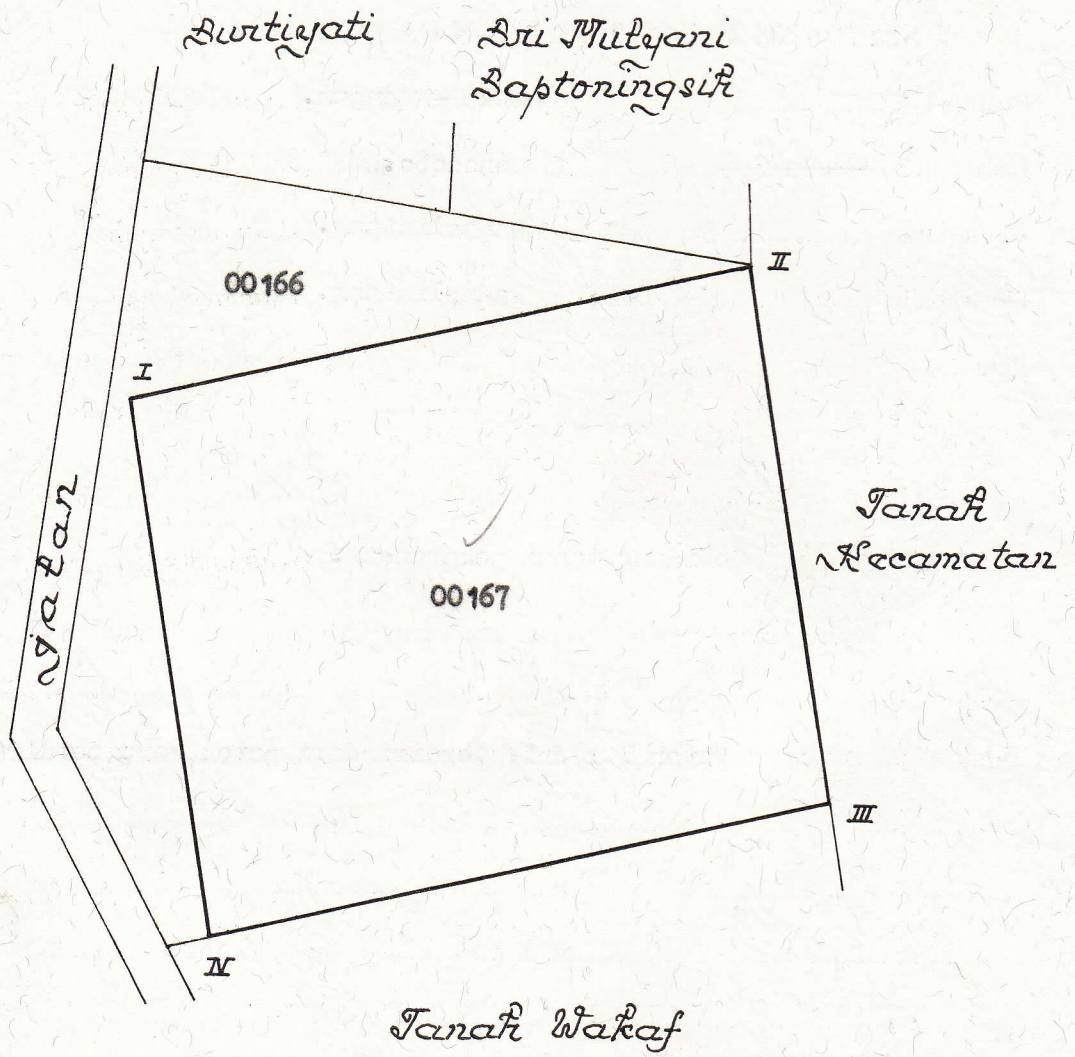
Tanda-tanda batas : **Patok I s/d IV terdiri dari patok kayu berdiri diatas batas**

Luas : **378 M2 (Tiga ratus tujuh puluh delapan meter persegi)**

Penunjukan dan penetapan batas : **Oleh Sdr. Romi Widiyanto, S.Sos.**



SKALA 1 :250.....



PENJELASAN : _____ batas tanah ini

DEPARTEMEN DALAM NEGERI



S E R T I P I K A T

(TANDA BUKTI HAK)

BUKU-TANAH: DESA: WADASLINTANG.

HAK: PAKAT. No. 1.

G8 SURAT-UKUR: NO. 1284 TAHUN 1979

4541819

KANTOR SUB-DIREKTORAT AGRARIA
KABUPATEN/KOTAMADYA

WONOSOBO.

DEPARTEMEN DALAM NEGERI



BUKU TANAH

PROPINSI : JAWA - TENGAH.
 KABUPATEN/KOTAMADYA : WONOSOBO.
 KECAMATAN : WADASLINTANG.
 DESA : WADASALINTANG.

BIAYA
 Rp. 500,-

DAFTAR PENGHASILAN
 No. 336/ E /1980.

4541819

KANTOR SUB-DIREKTORAT AGRARIA
 KABUPATEN/KOTAMADYA

DATI II WONOSOBO.-

2045 s/a 2047/307/1980

PENDAFTARAN - PERTAMA

Halaman :

| <p>a) HAK LENYAK PAKAI. ✓</p> <p>No. : 1. ✓</p> <p>Desa : WADASLINTANG. ✓</p> | <p>f) NAMA PEMEGANG HAK</p> <p style="text-align: center;">= PEMERINTAH DAERAH TINGKAT II WONOSOBO = ✓</p> | | | | | | | | | | |
|---|---|----------|-------------|----------|-------------|---------|--|--|--|--|--|
| <p>b) NAMA JALAN/PERSIL</p> | | | | | | | | | | | |
| <p>c) ASAL PERSIL</p> <p>1. Konversi-</p> <p>2. Pemberian hak Pakai/</p> <p>3. Pemisahan dari</p> <p>4. Penggabungan</p> | <p>g) PENDAFTARAN Wonosobo. Tgl. 13 - 9 - 1980.</p> <p>A.n. BUPATI/WALIKOTA/KDH Tk.II.Wonosobo. Kantor Kepala Sub-Direktorat Agraria</p> <p>u.b. Kepala Seksi Pendaftaran Tanah</p> <p style="text-align: center;">ttd. (MUBAIDI NGIZOM B.Sc),- NIP.010051725.</p> <p style="text-align: center;">ttd. (P.B.SOETARDI BA),- NIP.010024600.</p> | | | | | | | | | | |
| <p>Dasar d) SURAT KEPUTUSAN Gubernur Kepala Daerah Propinsi Jawa - Tengah Tgl. 1-5-1980. No.SK.DA.II/HP/35/1980.</p> | <p>h) PENGELUARAN SERTIPIKAT Wonosobo. Tgl. 13 - 9 - 1980.</p> <p>A.n. BUPATI/WALIKOTA/KDH Tk.II.Wonosobo. Kantor Kepala Sub-Direktorat Agraria</p> <p>u.b. Kepala Seksi Pendaftaran Tanah</p> <p style="text-align: center;">Mengetahui : An.Bupati Kepala Daerah Tk.II. Wonosobo Kepala Kantor Agraria.</p> | | | | | | | | | | |
| <p>Ganti rugi/uang wajib</p> <p>Lamanya hak berlaku</p> <p>Berakhir</p> | <p style="text-align: center;">(MUBAIDI NGIZOM B.Sc),- (P.B.SOETARDI BA),- NIP.010051725. NIP.010024600.</p> | | | | | | | | | | |
| | <p>i) PENUNJUK Warkah No: 59/208/1980.</p> | | | | | | | | | | |
| <p>GS e) SURAT UKUR/URAIAN BATAS</p> | <p>j) CATATAN MENGENAI PAJAK</p> <table border="1" style="width: 100%; border-collapse: collapse;"> <thead> <tr> <th style="width: 15%;">Tahun</th> <th style="width: 15%;">Besarnya</th> <th style="width: 15%;">Tambahan</th> <th style="width: 15%;">Pengurangan</th> <th style="width: 40%;">Catatan</th> </tr> </thead> <tbody> <tr> <td></td> <td></td> <td></td> <td></td> <td></td> </tr> </tbody> </table> | Tahun | Besarnya | Tambahan | Pengurangan | Catatan | | | | | |
| Tahun | Besarnya | Tambahan | Pengurangan | Catatan | | | | | | | |
| | | | | | | | | | | | |
| <p>No: 1284/1979</p> <p>Luas : 1/1285-000</p> | | | | | | | | | | | |

Nomor hak : Pakai 1

4541819

Nomor : 1204 / 19 79

SURAT UKUR / *Gr*

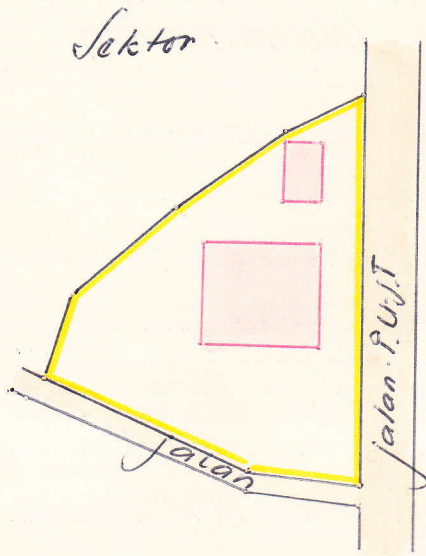
SEBIDANG TANAH TERLETAK DALAM

Propinsi Jawa Tengah
Kabupaten/Kotamadya Wonosobo
Kecamatan Wadaslintang
Desa Wadaslintang

Luas : + 1205 m² (Seribu duaratus delapan puluh lima meter persegi) -

Penunjukan dan penetapan batas :

PERBANDINGAN 1 : 1000



PENJELASAN :



batas tanah ini

