

Wadaslintang  
Kantor Camat  
Wadaslintang

DEPARTEMEN DALAM NEGERI



S E R T I P I K A T

(TANDA BUKTI HAK)



KABUPATEN/KOTAMADYA

DATI II WONOSOBO.-

4541819

KANTOR CAMAT WADASLINTANG

# DEPARTEMEN DALAM NEGERI



# S E R T I P I K A T

(TANDA BUKTI HAK)

BUKU-TANAH: DESA: WADASLINTANG.

HAK PAKAI. No. 1.

*GB* SURAT-UKUR: NO. 1284 TAHUN 1979

4541819

KANTOR SUB-DIREKTORAT AGRARIA  
KABUPATEN/KOTAMADYA

WONOSOBO.

DEPARTEMEN DALAM NEGERI



BUKU TANAH

PROPINSI : JAWA - TENGAH.

KABUPATEN/KOTAMADYA : WONOSOBO.

KECAMATAN : WADASILINTANG.

DESA : WADASILINTANG.

BIAYA Rp. 500,-

DAFTAR PENGHASILAN No. 336/E/1980.

4541819

KANTOR SUB-DIREKTORAT AGRARIA  
KABUPATEN/KOTAMADYA


DATI II WONOSOBO.-

2045 9/2047/307/1980

PENDAFTARAN - PERTAMA

Halaman :

<p>a) HAK <del>DAFTAR</del> <b>PAKAI.</b> ✓</p> <p>No. : <b>1.</b> ✓</p> <p>Desa : <b>WADASLINTANG.</b> ✓</p>	<p>f) NAMA PEMEGANG HAK = <b>PEMERINTAH DAERAH TINGKAT II WONOSOBO</b> = ✓</p>														
<p>b) NAMA JALAN/PERSIL</p>															
<p>c) ASAL PERSIL</p> <p>1. Konversi</p> <p>2. Pemberian hak <b>Pakai.</b></p> <p>3. Pemisahan dari</p> <p>4. Penggabungan</p>	<p>g) PENDAFTARAN <b>Wonosobo.</b> Tgl. <b>13 - 9 - 1980.</b></p> <p>A.n. <b>BUPATI/WALIKOTA/KDH</b> A.n. <b>BUPATI/WALIKOTA/KDH</b> <b>Tk.II.Wonosobo.</b> <b>Tk.II.Wonosobo.</b> <b>Kantor Kantor</b> Kepala Sub Direktorat Agraria Kepala Sub Direktorat Agraria u.b. Kepala Seksi Pendaftaran Tanah Kepala Seksi Pendaftaran Tanah</p> <p style="text-align: center;">ttd. ttd.</p> <p>( <b>MUBAIDI NGIZOM B.Sc</b> ),- ( <b>P.B.SOETARDI BA</b> ),- <b>NIP.010051725.</b> <b>NIP.010024600.</b></p>														
<p><b>Dasar</b></p> <p>d) SURAT KEPUTUSAN Gubernur Kepala Daerah Propinsi Jawa - Tengah Tgl. 1-5-1980. No.SK.DA.II/HP/35/1980.</p> <p>Ganti rugi/uang wajib</p> <p>Lamanya hak berlaku</p> <p>Berakhir</p>	<p>h) PENGELUARAN SERTIPIKAT <b>Wonosobo.</b> Tgl. <b>13 - 9 - 1980.</b></p> <p>A.n. <b>BUPATI/WALIKOTA/KDH</b> <b>Tk.II.Wonosobo.</b> <b>Kantor Kantor</b> Kepala Sub Direktorat Agraria Kepala Sub Direktorat Agraria u.b. Kepala Seksi Pendaftaran Tanah Kepala Seksi Pendaftaran Tanah</p> <p style="text-align: center;">Mengetahui : <b>An. Bupati Kepala Daerah Tk.II. Wonosobo</b> <b>Kantor Kantor Agraria.</b></p> <p>( <b>MUBAIDI NGIZOM B.Sc</b> ),- ( <b>P.B.SOETARDI BA</b> ),- <b>NIP.010051725.</b> <b>NIP.010024600.</b></p> <p>i) PENUNJUK <b>Warkah No: 59/208/1980.</b></p>														
<p><b>68</b></p> <p>e) SURAT UKUR/URAIAN BATAS</p> <p>No: 1284/1979</p> <p>Luas : 1/1285-000</p>	<p>j) CATATAN MENGENAI PAJAK</p> <table border="1"> <thead> <tr> <th>Tahun</th> <th>Besarnya</th> <th>Tambahan</th> <th>Pengurangan</th> <th>Catatan</th> </tr> </thead> <tbody> <tr> <td> </td> <td> </td> <td> </td> <td> </td> <td> </td> </tr> </tbody> </table>					Tahun	Besarnya	Tambahan	Pengurangan	Catatan					
Tahun	Besarnya	Tambahan	Pengurangan	Catatan											



Nomor hak : Pakai 1

4541819

Nomor : 1284 /19 79

# SURAT UKUR / Cs

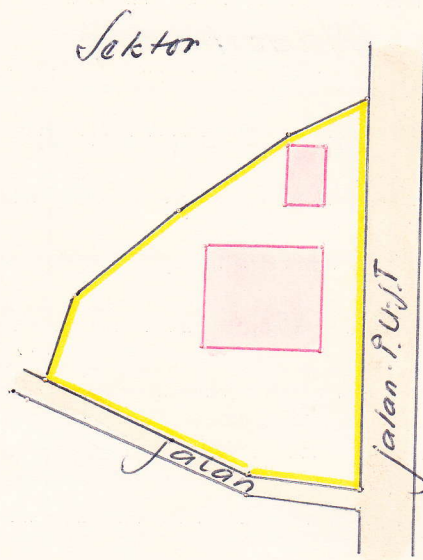
## SEBIDANG TANAH TERLETAK DALAM

Propinsi ..... Jawa Tengah .....  
Kabupaten/Kotamadya ..... Wonorejo .....  
Kecamatan ..... Wadaslintang .....  
Desa ..... Wadaslintang .....

Luas : + 1205 m<sup>2</sup> (Seribu duaratus delapan puluh lima meter persegi)

Penunjukan dan penetapan batas : .....

PERBANDINGAN 1 : 1000



PENJELASAN : \_\_\_\_\_

batas tanah ini

Hal lain-lain : .....

.....


.....

.....

.....


.....

Untuk sertipikat

*Wonosobo* tgl. *13-9-* 19 *80*  
 Kepala Sub Direktorat Agraria  
 Kabupaten/Kotamadya *Wonosobo*  
 ub.  
 Kepala Seksi Pendaftaran Tanah,  




MUBAIDI NGIZOM B.Sc.  
 NIP. 010051725

*Wonosobo* tgl. *3-10-* 19 *79*  
 Kepala Sub Direktorat Agraria  
 Kabupaten/Kotamadya *Wonosobo*  
 ub.  
 Kepala Seksi Pendaftaran Tanah,  


(P.B. SOETARDI BA.)  
 NIP. 010024600

Lihat surat ukur Penggabung Nomor ..... /19 ..... Nomor hak: .....  
Pengganti

DIKELUARKAN SURAT UKUR		Luas	Nomor hak	Sisa luas
Tanggal	Nomor			

Sisanya diuraikan dalam surat-ukur Nomor : ..... /19 ..... Nomor hak : .....