


KEMENTERIAN AGRARIA DAN TATA RUANG / BADAN PERTANAHAN NASIONAL REPUBLIC INDONESIA



SERTIPIKAT (TANDA BUKTI HAK)




KANTOR PERTANAHAN
KABUPATEN / KOTA

WONOSOBO

1	1	•	2	5	•	0	4	•	1	6	•	4	•	0	0	0	6	8
---	---	---	---	---	---	---	---	---	---	---	---	---	---	---	---	---	---	---

KEMENTERIAN AGRARIA DAN TATA RUANG / BADAN PERTANAHAN NASIONAL REPUBLIK INDONESIA



SERTIPIKAT

HAK : PAKAI No. 00068

PROVINSI : JAWA TENGAH
KABUPATEN / KOTA : WONOSOBO
KECAMATAN : KALIWIRO
DESA / KELURAHAN : KALIWIRO

KANTOR PERTANAHAN
KABUPATEN / KOTA
WONOSOBO

DAFTAR ISIAN 307
No. 51852 / 2023
DAFTAR ISIAN 208
No. 24833 / 2023

1 1 • 2 5 • 0 4 • 1 6 • 4 • 0 0 0 6 8

PENDAFTARAN - PERTAMA

Halaman :

<p>a) HAK : PAKAI</p> <p>No. : 00068</p> <p>Desa / Kel : KALIWIRO</p> <p>Tgl. berakhirnya hak : Untuk jangka waktu selama dipergunakan</p>	<p>f) NAMA PEMEGANG HAK</p> <p style="text-align: center;">PEMERINTAH KABUPATEN WONOSOBO</p> <p>Tanggal lahir / akta pendirian</p>
<p>b) NIB 11250416.04842</p> <p>Letak Tanah KALIWIRO</p>	<p>g) PEMBUKUAN</p> <p style="text-align: center;">Wonosobo, 14-07-2023</p> <p style="text-align: center;">Kepala Kantor Pertanahan Kabupaten / Kota Wonosobo</p> <p style="text-align: right;">ttd</p>
<p>c) ASAL HAK</p> <p>1. Konversi</p> <p>2. Pemberian Hak dari Tanah Negara Aset Pemerintah Kabupaten Wonosobo</p> <p>3. Pemecahan / Pemisahan / Penggabungan bidang</p>	<p style="text-align: center;">AGUNG BASUKI, S.ST., M.H.</p> <p style="text-align: center;">NIP 19770728 199803 1 005</p>
<p>d) DASAR PENDAFTARAN</p> <p>1. Daftar Isian 202</p> <p>Tgl.</p> <p>No.</p> <p>2. Surat Keputusan Kakantah</p> <p>Tgl. 13/07/2023 Kab. Wonosobo</p> <p>No. 208/HP/BPN-11.25/VII/2023</p> <p>3. Permohonan Pemecahan / Pemisahan / Penggabungan bidang</p> <p>Tgl.</p> <p>No.</p>	<p>h) PENERBITAN SERTIPIKAT</p> <p style="text-align: center;">Wonosobo, 14-07-2023</p> <p style="text-align: center;">Kepala Kantor Pertanahan Kabupaten / Kota Wonosobo</p>
<p>e) SURAT UKUR</p> <p>Tgl. 13/07/2023</p> <p>No. 03920/Kaliwiwo/2023</p> <p>Luas : 483 M²</p>	<p style="text-align: center;">AGUNG BASUKI, S.ST., M.H.</p> <p style="text-align: center;">NIP 19770728 199803 1 005</p>
<p>i) PENUNJUK</p> <ul style="list-style-type: none"> - Dipergunakan untuk Balai Kelurahan. - Hak Pakai ini tidak boleh dipergunakan untuk tujuan lain / dialihkan haknya tanpa persetujuan tertulis dari Kepala Kantor Pertanahan Kabupaten Wonosobo. 	

ABM414605

DAFTAR ISIAN 207

1 1 • 2 5 • 0 4 • 1 6 • 4 • 0 0 0 6 8

NIB : 11250416.04842

SURAT UKUR

Nomor : 03920/Kaliwiro/2023

SEBIDANG TANAH TERLETAK DALAM

Provinsi : **JAWA TENGAH**

Kabupaten / Kota : **WONOSOBO**

Kecamatan : **KALIWIRO**

Desa / Kelurahan : **KALIWIRO**

Peta : **Pendaftaran** Nomor Peta Pendaftaran : **49.1-35.066-10-3-2**

Lembar : **Kotak : E1**

Keadaan Tanah : **Sebidang tanah digunakan untuk Balai Kelurahan.**

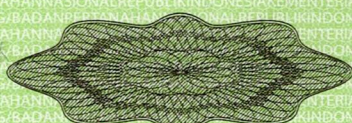
Tanda-tanda batas : **Telah terpasang sesuai dengan Peraturan Pemerintah Nomor 24 Tahun 1997 jo Peraturan Menteri Negara Agraria/ Kepala Badan Pertanahan Nasional Nomor 3 Tahun 1997 Pasal 22 Ayat 1.**

Luas : **483 m2 (Empat Ratus Delapan Puluh Tiga Meter Persegi)**

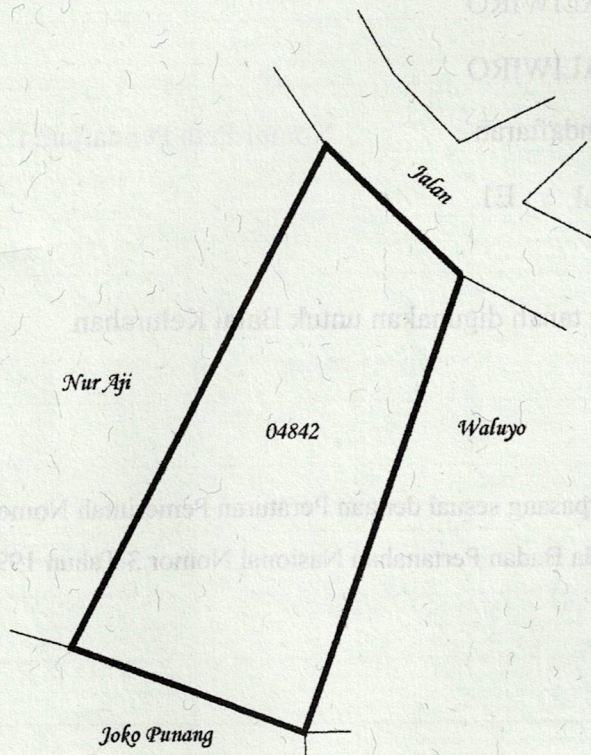
Penunjukan dan penetapan batas : **Batas-batas ditunjukkan oleh :**

One Andang Wardoyo (pemohon/ kuasa pemohon) dan disetujui oleh pihak-pihak berbatasan.

Ditapkan dan diukur oleh Heri Setianto.



SKALA 1 : 500



Koordinat Titik Tengah : $X=238999.8925$ $Y=675013.8075$

PENJELASAN : batas tanah ini

