


KEMENTERIAN AGRARIA DAN TATA RUANG / BADAN PERTANAHAN NASIONAL REPUBLIK INDONESIA




SERTIPIKAT (TANDA BUKTI HAK)

**KANTOR PERTANAHAN
KABUPATEN / KOTA**

WONOSOBO

1	1	.	2	5	.	0	4	.	1	6	.	4	.	0	0	0	6	7
---	---	---	---	---	---	---	---	---	---	---	---	---	---	---	---	---	---	---

KEMENTERIAN AGRARIA DAN TATA RUANG / BADAN PERTANAHAN NASIONAL REPUBLIK INDONESIA



SERTIPIKAT

HAK : PAKAI No. 00067

PROVINSI : JAWA TENGAH

KABUPATEN / KOTA : WONOSOBO

KECAMATAN : KALIWIRO

DESA / KELURAHAN : KALIWIRO

KANTOR PERTANAHAN
KABUPATEN / KOTA
WONOSOBO

DAFTAR ISIAN 307
No. 51851 / 2023

DAFTAR ISIAN 208
No. 24832 / 2023

1 1 • 2 5 • 0 4 • 1 6 • 4 • 0 0 0 6 7

PENDAFTARAN - PERTAMA

Halaman :

<p>a) HAK : PAKAI No. : 00067 Desa / Kel : KALIWIRO Tgl. berakhirnya hak : Untuk jangka waktu selama dipergunakan</p>	<p>f) NAMA PEMEGANG HAK PEMERINTAH KABUPATEN WONOSOBO Tanggal lahir / akta pendirian</p>
<p>b) NIB 11250416.04843 Letak Tanah KALIWIRO</p>	
<p>c) ASAL HAK 1. Konversi 2. Pemberian Hak dari Tanah Negara Aset Pemerintah Kabupaten Wonosobo 3. Pemecahan / Pemisahan / Penggabungan bidang</p>	<p>g) PEMBUKUAN Wonosobo, 14 - 07 - 2023 Kepala Kantor Pertanahan Kabupaten / Kota Wonosobo ttt</p>
<p>d) DASAR PENDAFTARAN 1. Daftar Isian 202 Tgl. No.</p>	<p>AGUNG BASUKI, S.ST., M.H. NIP 19770728 199803 1 005</p>
<p>2. Surat Keputusan Kakantah Tgl. 12/07/2023 Kab. Wonosobo No. 206/HP/BPN-11.25/VII/2023 3. Permohonan Pemecahan / Pemisahan / Penggabungan bidang Tgl. No.</p>	<p>h) PENERBITAN SERTIPIKAT Wonosobo, 14 - 07 - 2023 Kepala Kantor Pertanahan Kabupaten / Kota Wonosobo</p>
<p>e) SURAT UKUR Tgl. 13/07/2023 No. 03919/Kaliwiro/2023 Luas : 300 M²</p>	<p> AGUNG BASUKI, S.ST., M.H. NIP 19770728 199803 1 005</p>
<p>i) PENUNJUK - Dipergunakan untuk Pertanian. - Hak Pakai ini tidak boleh dipergunakan untuk tujuan lain / dialihkan haknya tanpa persetujuan tertulis dari Kepala Kantor Pertanahan Kabupaten Wonosobo.</p>	

ABM414600

DAFTAR ISIAN 207

1	1	•	2	5	•	0	4	•	1	6	•	4	•	0	0	0	6	7
---	---	---	---	---	---	---	---	---	---	---	---	---	---	---	---	---	---	---

NIB : 11250416.04843

SURAT UKUR

Nomor : 03919/Kaliwiro/2023

SEBIDANG TANAH TERLEKAT DALAM

Provinsi : JAWA TENGAH

Kabupaten / Kota : WONOSOBO

Kecamatan : KALIWIRO

Desa / Kelurahan : KALIWIRO

Peta : Pendaftaran Nomor Peta Pendaftaran : 49.1-35.066-07-2-1

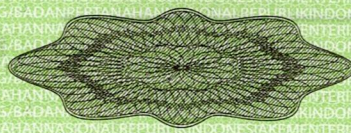
Lembar : Kotak : B4

Keadaan Tanah : Sebidang tanah pertanian.

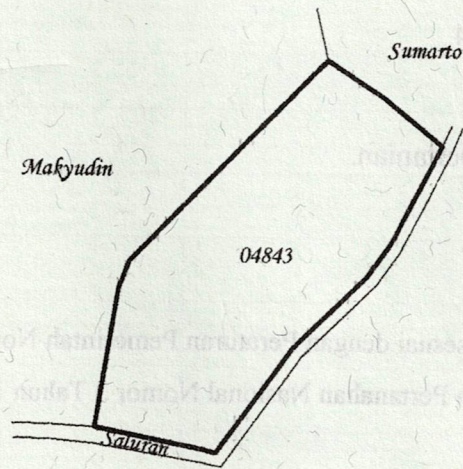
Tanda-tanda batas : Telah terpasang sesuai dengan Peraturan Pemerintah Nomor 24 Tahun 1997 jo Peraturan Menteri Negara Agraria/ Kepala Badan Pertanahan Nasional Nomor 3 Tahun 1997 Pasal 22 Ayat 1.

Luas : 300 m2 (Tiga Ratus Meter Persegi)

Penunjukan dan penetapan batas : Batas-batas ditunjukkan oleh :
 ONE ANDANG WARDOYO (pemohon/ kuasa pemohon) dan disetujui oleh pihak-pihak berbatasan.
 Ditetapkan dan diukur oleh Heri Setyanto.



SKALA 1 :



Koordinat Titik Tengah : $X=239599.7801$ $Y=673676.1792$

PENJELASAN : batas tanah ini

