

# BADAN PERTANAHAN NASIONAL REPUBLIK INDONESIA




## SERTIPIKAT (TANDA BUKTI HAK)

**KANTOR PERTANAHAN  
KABUPATEN / KOTA**

**WONOSOBO**

1	1	•	2	5	•	0	4	•	1	6	•	4	•	0	0	0	2	6
---	---	---	---	---	---	---	---	---	---	---	---	---	---	---	---	---	---	---

# BADAN PERTANAHAN NASIONAL REPUBLIK INDONESIA



BPN RI

## SERTIPIKAT

HAK : **PAKAI** No. **00026**

PROVINSI : **JAWA TENGAH**

KABUPATEN / KOTA : **WONOSOBO**

KECAMATAN : **KALIWIRO**

DESA / KELURAHAN : **KALIWIRO**

KANTOR PERTANAHAN  
KABUPATEN / KOTA  
**WONOSOBO**

DAFTAR ISIAN 307  
No. **20202 / BPN / 14**

DAFTAR ISIAN 208  
No. **10158 / BPN / 14**

11 • 25 • 04 • 16 • 4 • 0 0 0 2 6

PENDAFTARAN - PERTAMA

Halaman :

<p>a) HAK : <b>PAKAI</b>          No. <b>00026</b>          Desa / Kel. : <b>KALIWIRO</b>          Tgl. berakhirnya hak :          Untuk jangka waktu selama dipergunakan</p>	<p>f) NAMA PEMEGANG HAK  <b>PEMERINTAH KABUPATEN WONOSOBO</b>          Tanggal lahir / akta pendirian</p>
<p>b) NIB <b>11.25.04.16.004.11</b>          Letak Tanah  <b>KALIWIRO</b></p>	<p>g) PEMBUKUAN  <b>Wonosobo</b> <b>17-12-2014</b>          Kepala Kantor Pertanahan          Kabupaten / Kota  <b>Wonosobo</b></p>
<p>c) ASAL HAK          1. Konversi          2. Pemberian hak <b>tanah CG</b>          Dan Tanah Negara bekas <del>hak</del>  <del>milik adat C. - P. 69 D.III</del>          3. Pemecahan / Pemisahan /          Penggabungan bidang</p>	<p><b>BPN RI</b>          tt  <b>AGUS SUPRIJANTO, SH</b>          NIP <b>19600827 198503 1 002</b>          h) PENERBITAN SERTIPIKAT  <b>Wonosobo</b>, <b>17-12-2014</b>          Kepala Kantor Pertanahan          Kabupaten / Kota  <b>Wonosobo</b></p>
<p>d) DASAR PENDAFTARAN          1. Daftar Isian 202          Tgl.          No.          2. Surat Keputusan <b>Kab. Wonosobo</b>          Tgl. <b>05-12-2014</b>          No. <b>SK. No.989/HP/BPN-00.00/14</b>          3. Permohonan Pemecahan /          Pemisahan / Penggabungan bidang          Tgl.          No.</p>	<p><b>AGUS SUPRIJANTO, SH</b>          NIP <b>19600827 198503 1 002</b></p>
<p>e) SURAT UKUR          Tgl. <b>28-11-2014</b>          No. <b>00037/Kaliwiro/2014</b>          Luas <b>1.877 m2</b></p>	<p><b>AGUS SUPRIJANTO, SH</b>          NIP <b>19600827 198503 1 002</b></p>
<p>i) PENUNJUK          Dipergunakan untuk Makam Umum</p>	



BS 909076

DAFTAR ISIAN 207

11.25.04.16.4.00026

NIB : 11250416.00411

**SURAT UKUR**

00037/Kaliwiro/2014

Nomor :

**SEBIDANG TANAH TERLETAK DALAM**

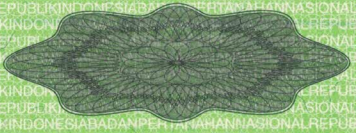
Provinsi : Jawa Tengah  
 Kabupaten / Kota : Wonosobo  
 Kecamatan : Kaliwiro  
 Desa / Kelurahan : Kaliwiro  
 Pendaftaran : 49.1-35.066-06-6  
 Lembar : B3 Kotak : B3

Keadaan Tanah : ~~Sebidang tanah pertanian.~~  
**Sebidang tanah dipergunakan untuk Makam Umum Panggatan.**

Tanda-tanda batas : **Telah terpasang sesuai dengan Peraturan Pemerintah Nomor 24 Tahun 1997 jo Peraturan Menteri Negara Agraria/ Kepala Badan Pertanahan Nasional Nomor 3 Tahun 1997 Pasal 22 Ayat 1.**

Luas : **1877 m2 (Seribu Delapan Ratus Tujuh Puluh Tujuh Meter Persegi)**

Penunjukan dan penetapan batas : **Batas-batas ditunjukkan oleh :  
 DYAH RETNO SULISTYOWATI, S. STP (pemohon/ kuasa pemohon) dan disetujui oleh pihak-pihak  
 berbatasan.  
 Ditetapkan dan diukur oleh Widodo Juniarto.**



SKALA 1 : ..... 1000

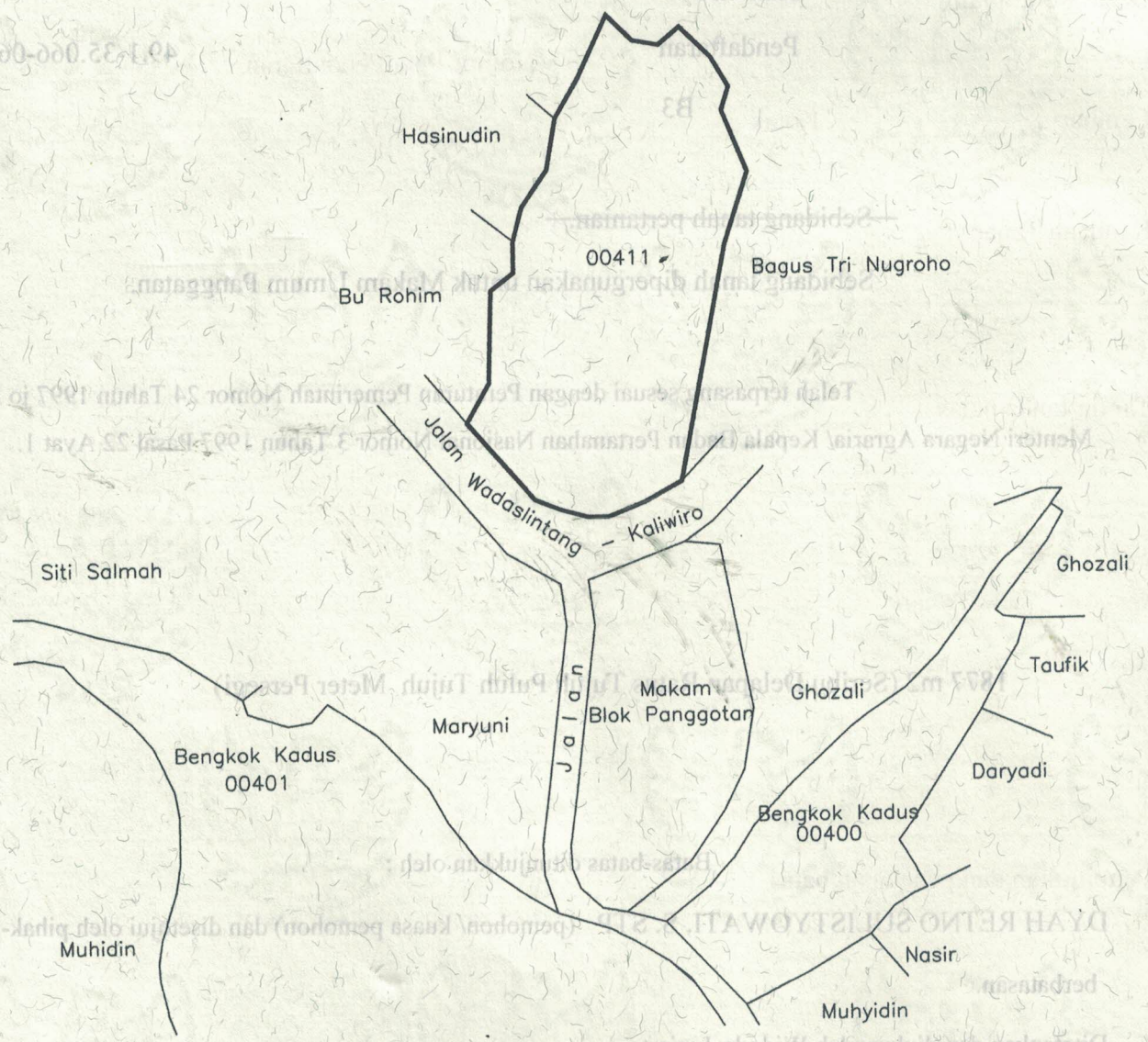
11400.81402511

00037/Kaliwiro/2014

Jawa Tengah  
Wonosobo  
Kaliwiro  
Kaliwiro



491.32.000-00-0



PENJELASAN : ..... batas tanah ini

Hal lain - lain :

Daftar Isian 302 tgl. 19-11-2012

No. 3742/2012

Daftar Isian 307 tgl.

No.

Tanggal Penomoran Surat Ukur

WONOSOBO, 28/11/2014

Wonosobo 17-12-2015

Kepala Seksi Survei, Pengukuran dan Pemetaan



Kepala Kantor Pertanahan  
Kabupaten / Kota  
Wonosobo

Kantor Pertanahan  
Kabupaten / Kota  
Wonosobo

AGUS SUPRIJANTO, SH

KARJONO, A.Pth

NIP. 19600827 198503 1 002

NIP. 19621120 198203 1 001

Pemisahan

Lihat surat ukur Penggabungan

Pengganti

Nomor :

Nomor hak :

Dikeluarkan surat ukur	Nomor	Luas	Nomor hak	Sisa luas
Tanggal				

Sisanya diuraikan dalam surat ukur Nomor :

Nomor hak :