

BADAN PERTANAHAN NASIONAL REPUBLIK INDONESIA




SERTIPIKAT (TANDA BUKTI HAK)

KANTOR PERTANAHAN
KABUPATEN / ~~KOTA~~

WONOSOBO

11 • 25 • 04 • 16 • 4 • 00028

BADAN PERTANAHAN NASIONAL REPUBLIK INDONESIA



BENRI SERTIPIKAT

HAK : **PAKAI** No. **00028**

PROVINSI : **JAWA TENGAH**

KABUPATEN / KOTA : **WONOSOBO**

KECAMATAN : **KALIWIRO**

~~DESA / KELURAHAN~~ : **KALIWIRO**

DAFTAR ISIAN 307

No. **20205 / BPN / 14**

DAFTAR ISIAN 208

No. **10160 / BPN / 14**

KANTOR PERTANAHAN

KABUPATEN / KOTA

WONOSOBO

11 • 25 • 04 • 16 • 4 • 0 0 0 2 8

PENDAFTARAN - PERTAMA

Halaman :

<p>a) HAK : PAKAI No. : 00028 Desa / Kel. : KALIWIRO Tgl. berakhirnya hak : Untuk jangka waktu selama dipergunakan</p>	<p>d) NAMA PEMEGANG HAK PEMERINTAH KABUPATEN WONOSOBO Tanggal lahir / akta pendirian</p>
<p>b) NIB : 11.25.04.16.00390 Letak Tanah KALIWIRO</p>	
<p>c) ASAL HAK 1. Konversi 2. Pemberian hak Dari Tanah Negara bekas ^{tanah CG} hak milik ada C -- P. 48a D.III 3. Pemecahan / Pemisahan / Penggabungan bidang</p>	<p>g) PEMBUKUAN Wonosobo 17-12-2014 Kepala Kantor Pertanahan Kabupaten / Kota Wonosobo BPN RI ttid</p>
<p>d) DASAR PENDAFTARAN 1. Daftar Isian 202 Tgl. 05-12-2014 No. SK. No.991/HP/BPN-00.00/14 2. Surat Keputusan ^{Kab. Wonosobo} Kantah Tgl. 05-12-2014 No. SK. No.991/HP/BPN-00.00/14 3. Permohonan Pemecahan / Pemisahan / Penggabungan bidang Tgl. No.</p>	<p>h) PENERBITAN SERTIPIKAT Wonosobo 17-12-2014 Kepala Kantor Pertanahan Kabupaten / Kota Wonosobo AGUS SUPRIJANTO, SH NIP 19600827 198503 1 002</p>
<p>e) SURAT UKUR Tgl. 28-11-2014 No. 00028/Kaliwiro/2014 Luas 1.238 m2</p>	<p> AGUS SUPRIJANTO, SH NIP 19600827 198503 1 002</p>
<p>i) PENUNJUK Dipergunakan untuk Makam Umum</p>	

BS 909081

DAFTAR ISIAN 207

11250416.00390

NIB :

11 • 25 • 04 • 16 • 1 • 00028.

SURAT UKUR

00028/Kaliwiro/2014

Nomor :

SEBIDANG TANAH TERLETAK DALAM

Provinsi : Jawa Tengah

Kabupaten / Kota : Wonosobo

Kecamatan : Kaliwiro

Desa/Kelurahan : Kaliwiro

Peta : Pendaftaran Nomor Peta Pendaftaran : 49.1-35.066-11-1

Lembar : E1 Kotak :

—Sebidang tanah pertanian—

Keadaan Tanah : Sebidang tanah dipergunakan untuk Makam Umum Manisjangan.

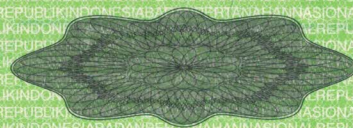
Telah terpasang sesuai dengan Peraturan Pemerintah Nomor 24 Tahun 1997 jo Peraturan

Tanda-tanda batas : Menteri Negara Agraria/ Kepala Badan Pertanahan Nasional Nomor 3 Tahun 1997 Pasal 22 Ayat 1.

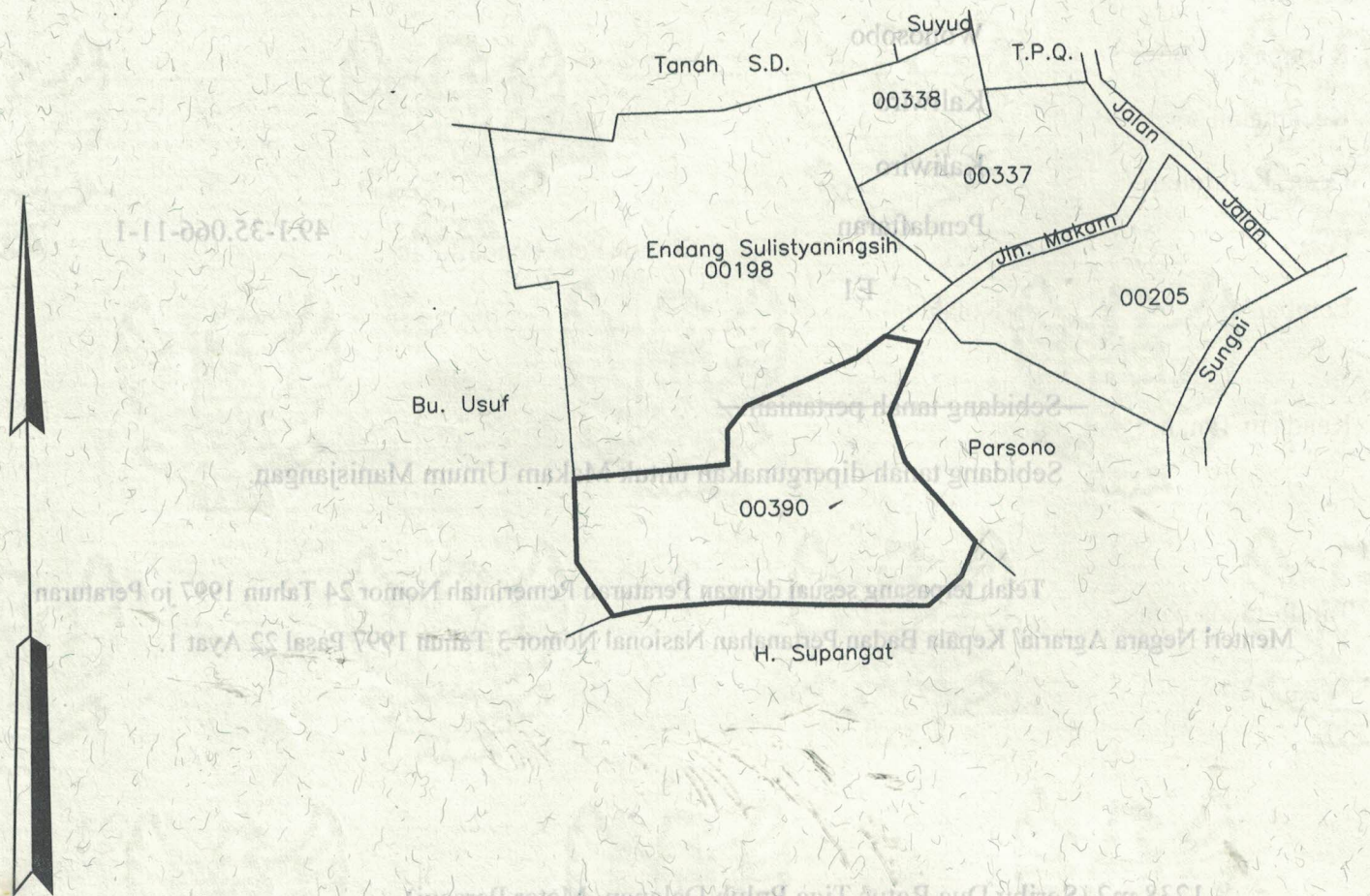
Luas : 1238 m2 (Seribu Dua Ratus Tiga Puluh Delapan Meter Persegi)

Penunjukan dan penetapan batas : Batas-batas ditunjukkan oleh :
DYAH RETNO SULISTYOWATI, S. STP (pemohon/ kuasa pemohon) dan disetujui oleh pihak-pihak
 berbatasan.

Ditetapkan dan diukur oleh Widodo Juniarto.



SKALA 1 : 1000



PENJELASAN : batas tanah ini

