

BADAN PERTANAHAN NASIONAL REPUBLIK INDONESIA




SERTIPIKAT (TANDA BUKTI HAK)

**KANTOR PERTANAHAN
KABUPATEN / KOTA**

WONOSOBO

11.25.04.16.4.00051

BADAN PERTANAHAN NASIONAL REPUBLIK INDONESIA



SERTIPIKAT

HAK : **PAKAI**

No. **00051**

PROVINSI : **JAWA TENGAH**

KABUPATEN / KOTA : **WONOSOBO**

KECAMATAN : **KALIWIRO**

DESA / KELURAHAN : **KALIWIRO**

KANTOR PERTANAHAN
KABUPATEN / KOTA

WONOSOBO

DAFTAR ISIAN 307
No. **5118/BPM/US.**

DAFTAR ISIAN 208
No. **1768/BPT/US.**

11.25.04.16.4.00051

PENDAFTARAN - PERTAMA

Halaman :

<p>a) HAK : PAKAI No. : 00051 Desa / Kel. : KALIWIRO Tgl. berakhirnya hak : Untuk jangka waktu selama dipergunakan</p>	<p>f) NAMA PEMEGANG HAK PEMERINTAH KABUPATEN WONOSOBO Berkedudukan di Wonosobo Tanggal lahir / akta pendirian</p>
<p>b) NIB 11.25.04.16.00417 Letak Tanah KALIWIRO</p>	
<p>c) ASAL HAK 1. Konversi 2. Pemberian hak Dari Tanah Negara Bekas Bengkok Kadus Larangan/ Kabayan I Kelurahan Kaliwiro (C.09, P.100, S.III) 3. Pemecahan / Pemi.ahan/ Penggabungan bidang</p>	<p>g) PEMBUKUAN Wonosobo, 13-04-2015. Kepala Kantor Pertanahan Kabupaten / Kota Wonosobo BPN RI ttd</p>
<p>d) DASAR PENDAFTARAN 1. Daftar Isian 202 Tgl. No. Kakantah 2. Surat Keputusan Kab. Wonosobo Tgl. 10-10-2014 No. 975/300.6/VII/2014 3. Permohonan Pemecahan/ Pemi.ahan/ Penggabungan bidang Tgl. No.</p>	<p>AGUS SUPRIJANTO, SH NIP 19600827 198503 1 002 h) PENERBITAN SERTIPIKAT Wonosobo, 13-04-2015. Kepala Kantor Pertanahan Kabupaten / Kota Wonosobo</p>
<p>e) SURAT UKUR Tgl. 16-10-2014 No. 00026/KALIWIRO/2014 Luas 1.390 m2</p>	<p> AGUS SUPRIJANTO, SH NIP 19600827 198503 1 002</p>
<p>i) PENUNJUK - Dipergunakan untuk Tanah Pertanian Kelurahan Kaliwiro - Hak Pakai ini tidak boleh digunakan untuk tujuan lain / dialihkan haknya tanpa ijin tertulis dari Kepala Kantor Pertanahan Kabupaten Wonosobo.</p>	<p></p>

11.25.04.16.4.00051

NIB : 11250416.00417

SURAT UKUR

Nomor : 00026/Kaliwiro/2014

SEBIDANG TANAH TERLETAK DALAM

Provinsi : Jawa Tengah

Kabupaten / Kota : Wonosobo

Kecamatan : Kaliwiro

Desa / Kelurahan : Kaliwiro

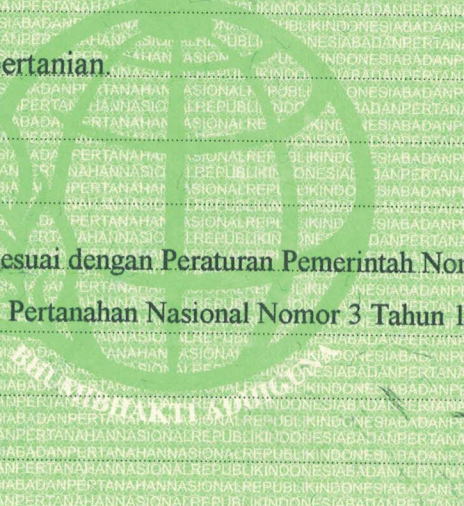
Peta : Pendaftaran Nomor Peta Pendaftaran : 49.1-35.066-10-5

Lembar : Kotak : A5

Keadaan Tanah : Sebidang tanah pertanian.

Tanda-tanda batas : Telah terpasang sesuai dengan Peraturan Pemerintah Nomor 24 Tahun 1997 jo Peraturan

Menteri Negara Agraria/ Kepala Badan Pertanahan Nasional Nomor 3 Tahun 1997 Pasal 22 Ayat 1.



Luas : 1390 m2 (Seribu Tiga Ratus Sembilan Puluh Meter Persegi)

Penunjukan dan penetapan batas : Batas-batas ditunjukkan oleh :

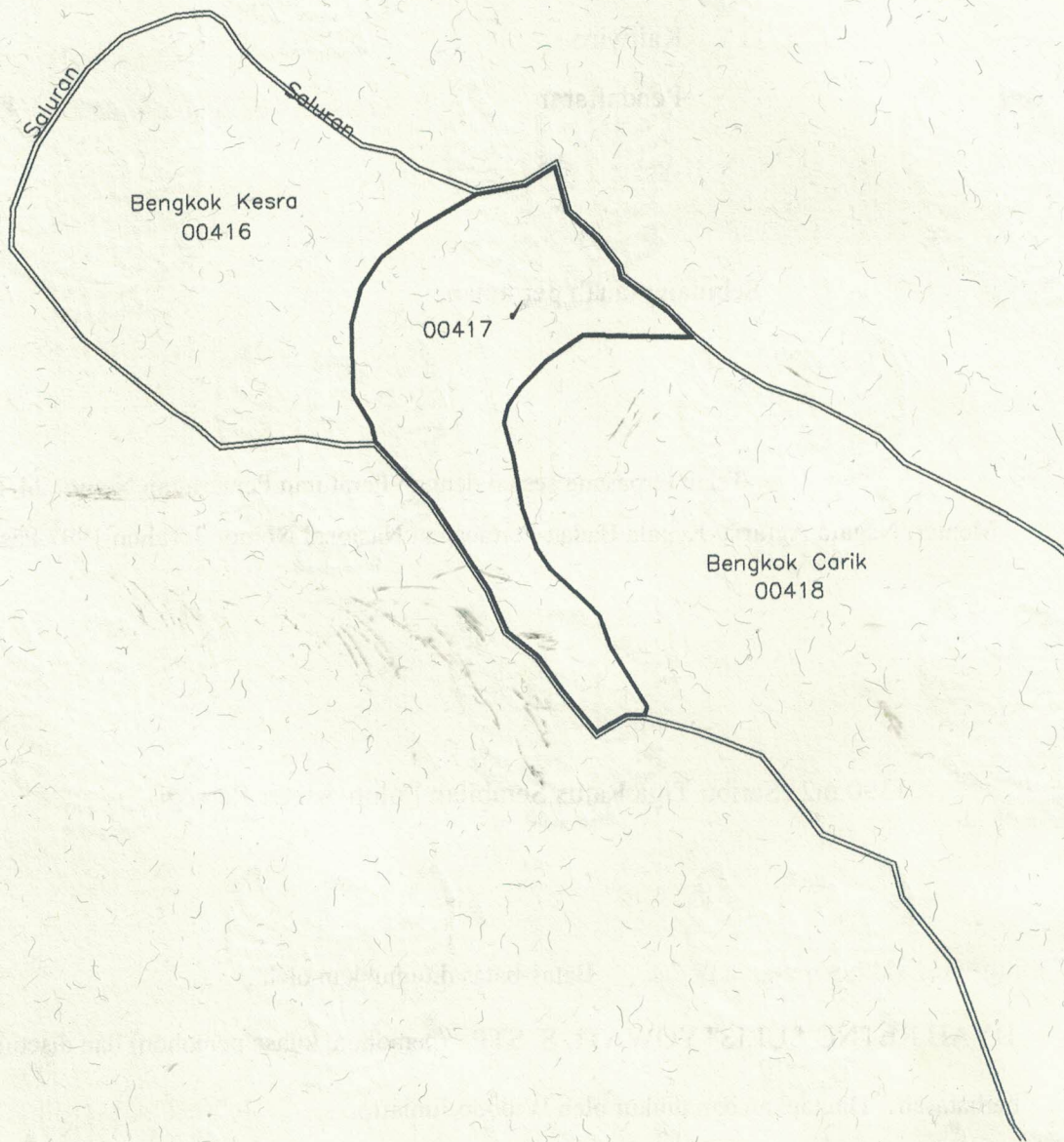
DYAH RETNO SULISTYOWATI, S. STP (pemohon/ kuasa pemohon) dan disetujui oleh pihak-pihak

berbatasan. Ditetapkan dan diukur oleh Widodo Juniarto.



1000

SKALA 1 :



PENJELASAN : batas tanah ini

