



BADAN PERTANAHAN NASIONAL REPUBLIK INDONESIA




SERTIPIKAT (TANDA BUKTI HAK)

**KANTOR PERTANAHAN
KABUPATEN / ~~KOTA~~**

WONOSOBO

1	1	•	2	5	•	0	4	•	1	6	•	4	•	0	0	0	2	5
---	---	---	---	---	---	---	---	---	---	---	---	---	---	---	---	---	---	---

BADAN PERTANAHAN NASIONAL REPUBLIK INDONESIA



BPN RI

SERTIPIKAT

HAK : **PAKAIAN** No. **00025**

PROVINSI : **JAWA TENGAH**

KABUPATEN / KOTA : **WONOSOBO**

KECAMATAN : **KALIWIRO**

DESA / KELURAHAN : **KALIWIRO**

KANTOR PERTANAHAN
KABUPATEN / KOTA
WONOSOBO

DAFTAR ISIAN 307

No. **20201 / BPN / 14**

DAFTAR ISIAN 208

No. **10157 / BPN / 14**

11 • 25 • 04 • 16 • 4 • 00025

PENDAFTARAN - PERTAMA

Halaman 1

<p>a) HAK : PAKAI No. : 00025 Desa / Kel. : KALIWIRO Tgl. berakhirnya hak : Untuk jangka waktu selama dipergunakan</p>	<p>f) NAMA PEMEGANG HAK PEMERINTAH KABUPATEN WONOSOBO Tanggal lahir / akta pendirian</p>
<p>b) NIB : 11.25.04.16.00391 Letak Tanah KALIWIRO</p> <p>c) ASAL HAK 1. Konversi 2. Pemberian hak tanah GG Dari Tanah Negara bekas hak milik adat C. -- P. 64 D.IV 3. Pemecahan / Pemisahan / Penggabungan bidang</p>	<p>g) PEMBUKUAN Wonosobo : 17-12-2014 Kepala Kantor Pertanahan Kabupaten / Kota Wonosobo BPN RI ttd AGUS SUPRIJANTO, SH NIP : 19600827 198503 1 002</p>
<p>d) DASAR PENDAFTARAN 1. Daftar Isian 202 Tgl. No. 2. Surat Keputusan Tgl. 05-12-2014 No. SK. No.988/HP/BPN-00.00/14 3. Permohonan Pemecahan / Pemisahan / Penggabungan bidang Tgl. No.</p>	<p>h) PENERBITAN SERTIPIKAT Wonosobo : 17-12-2014 Kepala Kantor Pertanahan Kabupaten / Kota Wonosobo  AGUS SUPRIJANTO, SH NIP : 19600827 198503 1 002</p>
<p>e) SURAT UKUR Tgl. 28-11-2014 No. 00029/Kaliwiro/2014 Luas. 5.715 m2</p>	<p>AGUS SUPRIJANTO, SH NIP : 19600827 198503 1 002</p>
<p>i) PENUNJUK Dipergunakan untuk pertanahan. Talcaan Ujan</p>	

11.25.04.16.4.00025

NIB : 11250416.00391 -

SURAT UKUR

00029/Kaliwiro/2014

Nomor :

SEBIDANG TANAH TERLETAK DALAM

Provinsi : Jawa Tengah

Kabupaten / Kota : Wonosobo

Kecamatan : Kaliwiro

Desa/Kelurahan : Kaliwiro

Peta : Pendaftaran Nomor Peta Pendaftaran : 49.1-35.066-07-2

Lembar : Kotak : C4


Keadaan Tanah : ~~Sebidang tanah pertanian.~~
Sebidang tanah dipergunakan untuk Makam Umum Kalipetung.

Tanda-tanda batas : Telah terpasang sesuai dengan Peraturan Pemerintah Nomor 24 Tahun 1997 jo Peraturan Menteri Negara Agraria/ Kepala Badan Pertanahan Nasional Nomor 3 Tahun 1997 Pasal 22 Ayat 1.

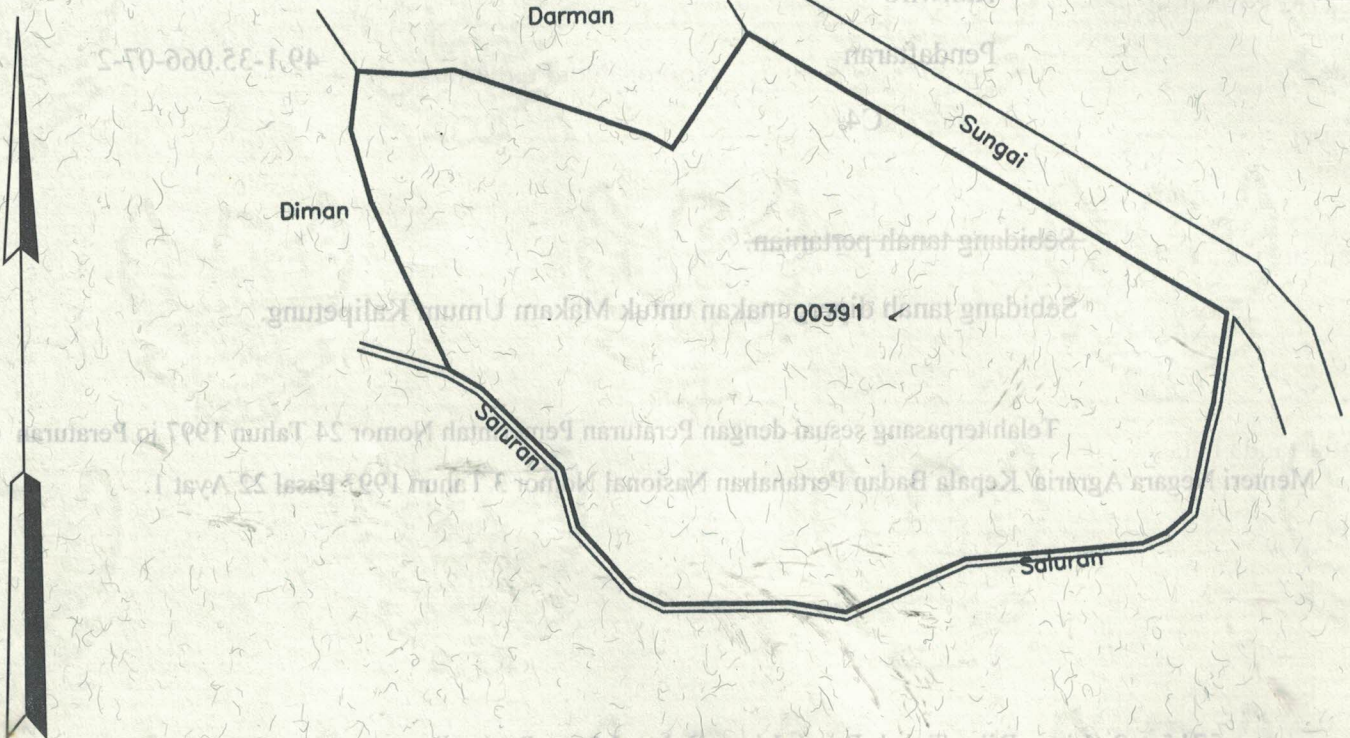
Luas : 5715 m2 (Lima Ribu Tujuh Ratus Lima Belas Meter Persegi)

Penunjukan dan penetapan batas : Batas-batas ditunjukkan oleh :
DYAH RETNO SULISTYOWATI, S. STP (pemohon/ kuasa pemohon) dan disetujui oleh pihak-pihak berbatasan.

Ditetapkan dan diukur oleh Widodo Juniarto.



SKALA 1 : 1000.....



PENJELASAN : **batas tanah ini**

