

KEMENTERIAN AGRARIA DAN TATA RUANG / BADAN PERTANAHAN NASIONAL REPUBLIK INDONESIA




SERTIPIKAT (TANDA BUKTI HAK)

**KANTOR PERTANAHAN
KABUPATEN / KOTA**

WONOSOBO

1 1 • 2 5 • 0 4 • 1 6 • 4 • 0 0 0 5 9

KEMENTERIAN AGRARIA DAN TATA RUANG / BADAN PERTANAHAN NASIONAL REPUBLIK INDONESIA



SERTIPIKAT

HAK : PAKAI No. 00059

PROVINSI : JAWA TENGAH

KABUPATEN / KOTA : WONOSOBO

KECAMATAN : KALIWIRO

D E S A / KELURAHAN : KALIWIRO

KANTOR PERTANAHAN
KABUPATEN / KOTA

WONOSOBO

DAFTAR ISIAN 307
No. 74846 / 2020
DAFTAR ISIAN 208
No. 37211 / 2020

1 1 • 2 5 • 0 4 • 1 6 • 4 • 0 0 0 5 9

PENDAFTARAN - PERTAMA

a) HAK : **PAKAI**
No. : **00059**
Desa / Kel : **KALIWIRO**
Tgl. berakhirnya hak
Untuk jangka waktu selama dipergunakan

f) NAMA PEMEGANG HAK
PEMERINTAH KABUPATEN WONOSOBO
Tanggal lahir / akta pendirian


b) NIB **11250416.04753**
Letak Tanah
KALIWIRO

g) PEMBUKUAN
Wonosobo, 28/12/2020
Kepala Kantor Pertanahan
Kabupaten / Kota
Wonosobo

c) ASAL HAK
1. Konversi
2. Pemberian Hak dari Tanah Negara Aset Pemerintah Kabupaten Wonosobo.
3. Pemecahan / Pemisahan / Penggabungan bidang

h) PENERBITAN SERTIPIKAT
Wonosobo, 28/12/2020
Kepala Kantor Pertanahan
Kabupaten / Kota
Wonosobo

d) DASAR PENDAFTARAN
1. Daftar Isian 202
Tgl.
No.
2. Surat Keputusan **Kakantah**
16/12/2020 **Kab. Wonosobo**
No. **00302/SKHP/BPN-11.25/XII/2020**
3. Permohonan Pemecahan /
Pemisahan / Penggabungan bidang
Tgl.
No.

BUDIONO, A.Ptnh., M.H.
NIP. **19700402 198903 1 003**


e) SURAT UKUR
Tgl. **23/12/2020**
No. **03836/Kaliwiwo/2020**
Luas **5.041 M²**

BUDIONO, A.Ptnh., M.H.
NIP. **19700402 198903 1 003**


i) PENUNJUK
- Dipergunakan untuk Jalan Desa.
- Hak Pakai ini tidak boleh dipergunakan untuk tujuan lain / dialihkan haknya tanpa persetujuan tertulis dari Kepala Kantor Pertanahan Kabupaten Wonosobo.

AAS309741

DAFTAR ISI AN 2017

1 1 • 2 5 • 0 4 • 1 6 • 4 • 0 0 0 5 9

NIB : 11250416.04753

SURAT UKUR

Nomor : 03836/Kaliwiro/2020

SEBIDANG TANAH TERLETAK DALAM

Provinsi : JAWA TENGAH

Kabupaten / Kota : WONOSOBO

Kecamatan : KALIWIRO

Desa / Kelurahan : KALIWIRO

Peta : Pendaftaran Nomor Peta Pendaftaran : 49.1-35.066-06

Lembar Kotak : F3


Keadaan Tanah : Sebidang tanah dipergunakan untuk jalan.

Tanda-tanda batas : Telah terpasang sesuai dengan Peraturan Pemerintah Nomor 24 Tahun 1997 jo Peraturan Menteri Negara Agraria/ Kepala Badan Pertanahan Nasional Nomor 3 Tahun 1997 Pasal 22 Ayat 1.

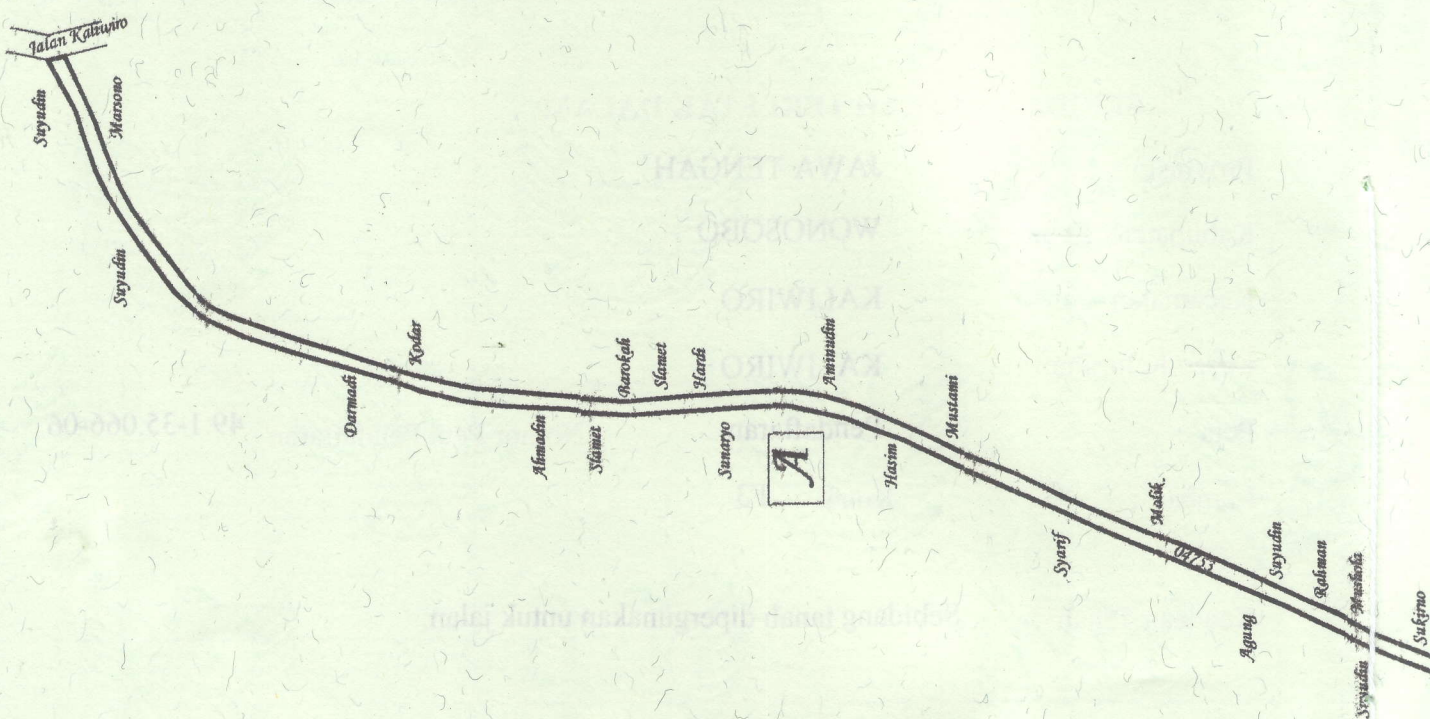
Luas : 5.041 m2 (Lima Ribu Empat Puluh Satu Meter Persegi)

Penunjukan dan penetapan batas : Batas-batas ditunjukkan oleh : ONE ANDANG WARDOYO (pemohon/ kuasa pemohon) dan disetujui oleh pihak-pihak berbatasan.

Ditetapkan dan diukur oleh : Widodo Juniarto, SH.



SKALA 1 : 2500



Koordinat Titik Tengah : X=238880.1558 Y=674181.0151

PENJELASAN : batas tanah ini

