

# KEMENTERIAN AGRARIA DAN TATA RUANG / BADAN PERTANAHAN NASIONAL REPUBLIK INDONESIA




## SERTIPIKAT (TANDA BUKTI HAK)

KANTOR PERTANAHAN  
KABUPATEN / KOTA

WONOSOBO

1	1	•	2	5	•	0	4	•	1	6	•	4	•	0	0	0	5	7
---	---	---	---	---	---	---	---	---	---	---	---	---	---	---	---	---	---	---

KEMENTERIAN AGRARIA DAN TATA RUANG /  
BADAN PERTANAHAN NASIONAL  
REPUBLIK INDONESIA



SERTIPIKAT

HAK : PAKAI No. 00057

PROVINSI : JAWA TENGAH

KABUPATEN / KOTA : WONOSOBO

KECAMATAN : KALIWIRO

D E S A / KELURAHAN : KALIWIRO

KANTOR PERTANAHAN  
KABUPATEN / KOTA  
WONOSOBO

DAFTAR ISIAN 307  
No. 73625 / 2020  
DAFTAR ISIAN 208  
No. 36582 / 2020

1 1 • 2 5 • 0 4 • 1 6 • 4 • 0 0 0 5 7

**PENDAFTARAN - PERTAMA**

Halaman :

<p>a) HAK : <b>PAKAI</b> No. : <b>00057</b> Desa / Kel : <b>KALIWIRO</b> Tgl. berakhirnya hak : Untuk jangka waktu selama dipergunakan</p>	<p>f) NAMA PEMEGANG HAK <b>PEMERINTAH KABUPATEN WONOSOBO</b> Tanggal lahir / akta pendirian</p>
<p>b) NIB <b>11250416.04752</b> Letak Tanah <b>KALIWIRO</b></p>	<p>Tanggal lahir / akta pendirian</p>
<p>c) ASAL HAK 1. Konversi 2. Pemberian Hak dari Tanah Negara Aset Pemerintah Kabupaten Wonosobo 3. Pemecahan / Pemisahan / Penggabungan bidang</p>	<p>g) PEMBUKUAN <b>Wonosobo, 14/12/2020</b> Kepala Kantor Pertanahan Kabupaten / Kota <b>Wonosobo</b> ttd</p>
<p>d) DASAR PENDAFTARAN 1. Daftar Isian 202 Tgl. No. 2. Surat Keputusan Tgl. No. 3. Permohonan Pemecahan / Pemisahan / Penggabungan bidang Tgl. No.</p>	<p><b>BUDIONO, A.Ptnh., M.H.</b> NIP <b>19700402 198903 1 003</b> h) PENERBITAN SERTIPIKAT <b>Wonosobo, 14/12/2020</b> Kepala Kantor Pertanahan Kabupaten / Kota <b>Wonosobo</b> ttd</p>
<p>e) SURAT UKUR Tgl. No. Luas : <b>3.268 M<sup>2</sup></b></p>	<p><b>BUDIONO, A.Ptnh., M.H.</b> NIP <b>19700402 198903 1 003</b></p>
<p>i) PENUNJUK - Dipergunakan untuk Jalan Desa. - Hak Pakai ini tidak boleh dipergunakan untuk tujuan lain / dialihkan haknya tanpa persetujuan tertulis dari Kepala Kantor Pertanahan Kabupaten Wonosobo.</p>	<p></p>



AAS309561

1	1	•	2	5	•	0	4	•	1	6	•	4	•	0	0	0	5	7
---	---	---	---	---	---	---	---	---	---	---	---	---	---	---	---	---	---	---

DAFTAR ISIAN 207

NIB : 11250416.04752

# SURAT UKUR

Nomor : 03835/Kaliwiro/2020

## SEBIDANG TANAH TERLELETAK DALAM

Provinsi : **JAWA TENGAH**

Kabupaten / Kota : **WONOSOBO**

Kecamatan : **KALIWIRO**

Desa / Kelurahan : **KALIWIRO**

Peta : Pendaftaran Nomor Peta Pendaftaran : **49.1-35.066-06**

Lembar : Kotak : **E5**

Keadaan Tanah : **Sebidang tanah dipergunakan untuk Jalan.**

Tanda-tanda batas : **Telah terpasang sesuai dengan Peraturan Pemerintah Nomor 24 Tahun 1997 jo Peraturan**

**Menteri Negara Agraria/ Kepala Badan Pertanahan Nasional Nomor 3 Tahun 1997 Pasal 22 Ayat 1.**

Luas : **3.268 m2 (Tiga Ribu Dua Ratus Enam Puluh Delapan Meter Persegi)**

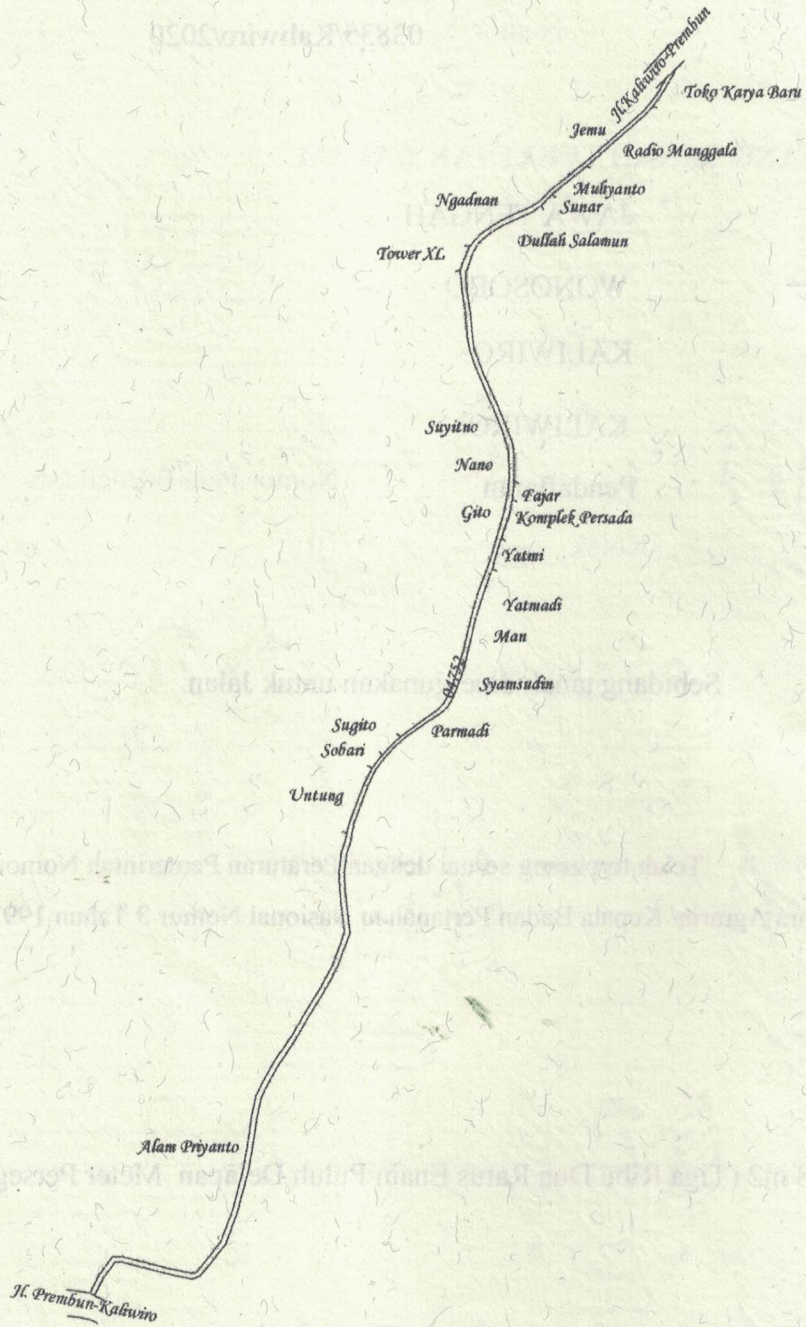
Penunjukan dan penetapan batas : **Batas-batas ditunjukkan oleh :**

**ONE ANDANG WARDOYO (pemohon/ kuasa pemohon) dan disetujui oleh pihak-pihak berbatasan.**


**Ditetapkan dan diukur oleh Widodo Juniarto.**



SKALA 1 : .....



Koordinat Titik Tengah :



PENJELASAN : .....

batas tanah ini

