

**KEMENTERIAN AGRARIA DAN TATA RUANG /  
 BADAN PERTANAHAN NASIONAL  
 REPUBLIK INDONESIA**




**SERTIPIKAT  
 (TANDA BUKTI HAK)**

**KANTOR PERTANAHAN  
 KABUPATEN / KOTA**

**WONOSOBO**

1	•	2	5	•	0	4	•	1	6	•	4	•	0	0	0	5	5
---	---	---	---	---	---	---	---	---	---	---	---	---	---	---	---	---	---

KEMENTERIAN AGRARIA DAN TATA RUANG /  
BADAN PERTANAHAN NASIONAL  
REPUBLIC INDONESIA



SERTIPIKAT

HAK : PAKAI No. 00055

PROVINSI : JAWA TENGAH

KABUPATEN / KOTA : WONOSOBO

KECAMATAN : KALIWIRO

D E S A / KELURAHAN : KALIWIRO

DAFTAR ISIAN 307

No. 73380 / 2020

DAFTAR ISIAN 208

No. 36425 / 2020

KANTOR PERTANAHAN  
KABUPATEN / KOTA  
WONOSOBO

1 1 • 2 5 • 0 4 • 1 6 • 4 • 0 0 0 5 5

**PENDAFTARAN - PERTAMA**

Halaman :

<p><b>a) HAK : PAKAI</b></p> <p>No. : <b>00055</b></p> <p>Desa / Kel. : <b>KALIWIRO</b></p> <p>Tgl. berakhirnya hak : Untuk jangka waktu selama dipergunakan</p>	<p><b>f) NAMA PEMEGANG HAK</b></p> <p align="center"><b>PEMERINTAH KABUPATEN WONOSOBO</b></p> <p>Tanggal lahir / akta pendirian</p>
<p><b>b) NIB : 11250416.04747</b></p> <p>Letak Tanah <b>KALIWIRO</b></p>	<p><b>g) PEMBUKUAN</b></p> <p align="center"><b>Wonosobo, 08/12/2020</b></p> <p align="center">Kepala Kantor Pertanahan Kabupaten / Kota <b>Wonosobo</b></p> <p align="center">..... ttd</p>
<p><b>c) ASAL HAK</b></p> <p><b>1. Konversi</b></p> <p><b>2. Pemberian Hak dari Tanah Negara Aset Pemerintah Kabupaten Wonosobo</b></p> <p><b>3. Pemecahan / Pemisahan / Penggabungan bidang</b></p>	<p><b>d) DASAR PENDAFTARAN</b></p> <p><b>1. Daftar Isian 202</b></p> <p>Tgl. No.</p> <p><b>2. Surat Keputusan Kakantah</b></p> <p>Tgl. <b>03/12/2020</b> Kab. <b>Wonosobo</b></p> <p>No. <b>155/HP/BPN-11.25/2020</b></p> <p><b>3. Permohonan Pemecahan / Pemisahan / Penggabungan bidang</b></p> <p>Tgl. No.</p>
<p><b>e) SURAT UKUR</b></p> <p>Tgl. <b>05/12/2020</b></p> <p>No. <b>03833/Kaliwiro/2020</b></p> <p>Luas : <b>431 M<sup>2</sup></b></p>	<p><b>h) PENERBITAN SERTIPIKAT</b></p> <p align="center"><b>Wonosobo, 08/12/2020</b></p> <p align="center">Kepala Kantor Pertanahan Kabupaten / Kota <b>Wonosobo</b></p> <p align="center">..... BUDIONO, A.Ptnh., M.H.....</p> <p align="center">NIP <b>19700402 198903 1 003</b></p>
<p><b>i) PENUNJUK</b></p> <ul style="list-style-type: none"> <li>- Dipergunakan untuk Jalan Desa.</li> <li>- Hak Pakai ini tidak boleh dipergunakan untuk tujuan lain / dialihkan haknya tanpa persetujuan tertulis dari Kepala Kantor Pertanahan Kabupaten Wonosobo.</li> </ul>	<p align="center">  </p> <p align="center">  </p>

AAS309520

DAFTAR ISI 207

NIB : 11250416.04747

**SURAT UKUR**

Nomor : 03833/Kaliwiro/2020

**SEBIDANG TANAH TERLETAK DALAM**

Provinsi : **JAWA TENGAH**

Kabupaten / Kota : **WONOSOBO**

Kecamatan : **KALIWIRO**

Desa / Kelurahan : **KALIWIRO**

Peta : Pendaftaran Nomor Peta Pendaftaran : **49.1-35.066-10-2**

Lembar : Kotak : **D4**

Keadaan Tanah : **Sebidang tanah dipergunakan untuk Jalan Desa.**

Tanda-tanda batas : **Telah terpasang sesuai dengan Peraturan Pemerintah Nomor 24 Tahun 1997 jo Peraturan**


**Menteri Negara Agraria/ Kepala Badan Pertanahan Nasional Nomor 3 Tahun 1997 Pasal 22 Ayat 1.**

Luas : **431 m2 (Empat Ratus Tiga Puluh Satu Meter Persegi)**

Penunjukan dan penetapan batas : **Batas-batas ditunjukkan oleh :**

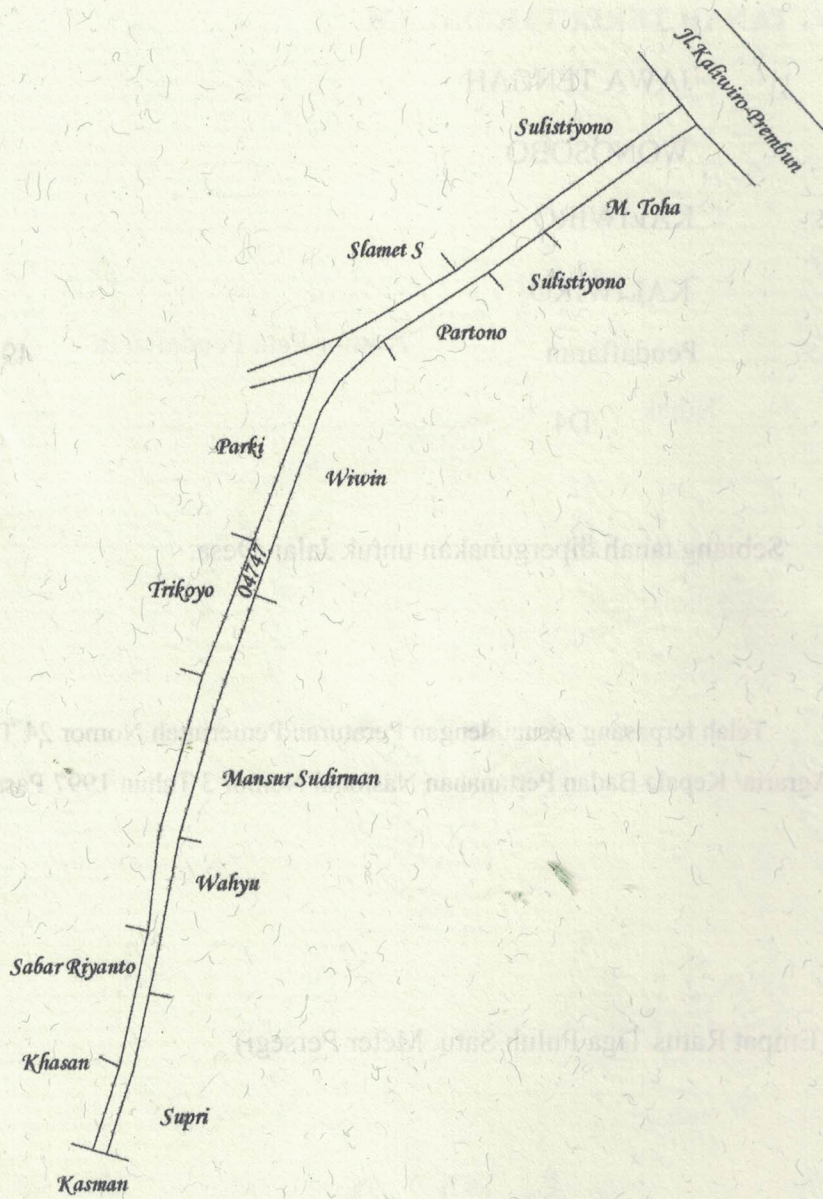

**ONE ANDANG WARDOYO (pemohon/ kuasa pemohon) dan disetujui oleh pihak-pihak berbatasan.**

**Ditetapkan dan diukur oleh Widodo Juniarto.**



1000

SKALA 1 : .....



Koordinat Titik Tengah :  $X=238374.7434$   $Y=675381.8377$

PENJELASAN : ..... batas tanah ini

