

DEPARTEMEN DALAM NEGERI



S E R T I P I K A T

(TANDA BUKTI HAK)



HAK PAKAI NO. 7

Kelurahan Kaliwiro Kecamatan Kaliwiro

Ekt. Pasar Hewan Kaliwiro

KEL KALIWIRO

~~KABUPATEN/KOTAMADYA~~

DATI II WONOSOBO.

4541822

DEPARTEMEN DALAM NEGERI



S E R T I P I K A T
(T A N D A B U K T I H A K)

BUKU-TANAH: DESA: KALIWIRO. ✓
 HAK: GUNA BANGUNAN ✓ No. 7.
 GS SURAT UKUR: NO. 1017 TAHUN 1979

4541822

KANTOR SUB-DIREKTORAT AGRARIA
KABUPATEN/KOTAMADYA

DATI II WONOSOBO. ✓

DEPARTEMEN DALAM NEGERI



BUKU TANAH

PROPINSI : JAWA TENGAH. ✓
KABUPATEN/KOTAMADYA : WONOSOBO. ✓
KECAMATAN : KALIWIRO. ✓
DESA : KALIWIRO. ✓

BIAYA
Rp. 500.- ✓

DAFTAR PENGHASILAN
No. 301/E /19 80. ✓

4541822




KANTOR SUB-DIREKTORAT AGRARIA
KABUPATEN/KOTAMADYA

DATI II WONOSOBO. ✓

2048/307/1980

PENDAFTARAN - PERTAMA

Halaman :

a) HAK : PAKAI. ✓	f) NAMA PEMEGANG HAK			
No. : 7. ✓	PEMERINTAH DAERAH TINGKAT II WONOSOBO. ✓			
Desa : KALIWIRO. ✓				
b) NAMA JALAN/PERSIL				
c) ASAL PERSIL	g) PENDAFTARAN			
1. Konversi	Wonosobo. Tgl. 12 - 9 - 1980.			
2. Pemberian hak Pakai ✓	A.n. BUPATI/WALIKOTA/KDH TK II Wonosobo. Kantor Kepala Sub-Direktorat Agraria	A.n. BUPATI/WALIKOTA/KDH TK II Wonosobo. Kantor Kepala Sub-Direktorat Agraria		
3. Pemisahan dari	u.b. Kepala Seksi Pendaftaran Tanah			
4. Penggabungan	ttd.	ttd.		
	(MUBAIDI NGIZOM B.Sc).	(P.B SOETARDI BA)		
	NIP. 010051725.-	NIP. 010024600.-		
d) SURAT KEPUTUSAN	h) PENGELUARAN SERTIPIKAT			
Gubernur Kepala Daerah	Wonosobo. Tgl. 12 - 9 - 1980.			
Propinsi Jawa Tengah	A.n. BUPATI/WALIKOTA/KDH	TK II Wonosobo.		
Tgl 20 - 3 - 1980.	Kepala Sub-Direktorat Agraria	An. Bupati Kepala Daerah TK.II		
No. SKDA.II/HP/419/1980.	u.b. Kepala Seksi Pendaftaran Tanah	Kepala Kantor Agraria.		
Ganti rugi/uang wajib	  	Mengetahui:		
Lamanya hak berlaku	(MUBAIDI NGIZOM B.Sc).	(P.B SOETARDI BA)		
Berakhir	NIP. 010051725.-	NIP. 010024600.-		
	i) PENUNJUK	Warkah No: 48/208/1980. ✓		
	j) CATATAN MENGENAI PAJAK			
e) SURATUKUR/URAIANBATAS	Tahun	Besarnya	Tambahannya	Pengurangan
No: 1017/1979				Catatan
Luas: ± 1650 m ²				

Nomor hak : *Pakai 7*

4541822

Nomor : *1017* / 1979

SURAT UKUR / G.S

SEBIDANG TANAH TERLETAK DALAM

Propinsi *Jawa Tengah*

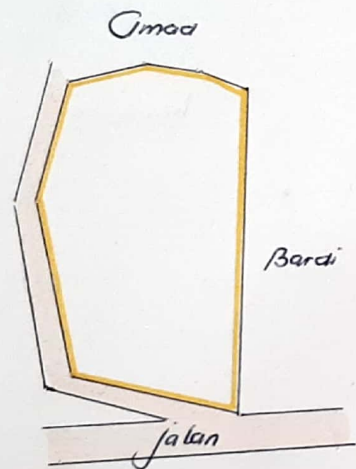
Kabupaten/Kotamadya *Wonorejo*

Kecamatan *Kaliwiro*


Desa *Kaliwiro*

Luas : *± 1.650 m² (Seribu enam ratus lima puluh meter persegi)*

Penunjukan dan penetapan batas :



PENJELASAN :



batas tanah ini

