

KEMENTERIAN AGRARIA DAN TATA RUANG / BADAN PERTANAHAN NASIONAL REPUBLIK INDONESIA




SERTIPIKAT (TANDA BUKTI HAK)

KANTOR PERTANAHAN
KABUPATEN / KOTA

WONOSOBO

1	1	•	2	5	•	0	4	•	1	6	•	4	•	0	0	0	6	3
---	---	---	---	---	---	---	---	---	---	---	---	---	---	---	---	---	---	---

KEMENTERIAN AGRARIA DAN TATA RUANG /
BADAN PERTANAHAN NASIONAL
REPUBLIK INDONESIA



SERTIPIKAT

HAK :

PAKAI

No. 00063

PROVINSI

JAWA TENGAH

KABUPATEN / KOTA

WONOSOBO

KECAMATAN

KALIWIRO

DESA / KELURAHAN

KALIWIRO

DAFTAR ISI AN 307

No. 74850 / 2020

DAFTAR ISI AN 208

No. 37215 / 2020

KANTOR PERTANAHAN

KABUPATEN / KOTA

WONOSOBO

1 1 • 2 5 • 0 4 • 1 6 • 4 • 0 0 0 6 3

PENDAFTARAN - PERTAMA

Halaman :

<p>a) HAK : PAKAI</p> <p>No. : 00063</p> <p>Desa / Kel. : KALIWIRO</p> <p>Tgl. berakhirnya hak : Untuk jangka waktu selama dipergunakan</p>	<p>f) NAMA PEMEGANG HAK</p> <p align="center">PEMERINTAH KABUPATEN WONOSOBO</p> <p align="center">Tanggal lahir / akta pendirian</p>
<p>b) NIB 11250416.04757</p> <p>Letak Tanah KALIWIRO</p>	<p>g) PEMBUKUAN</p> <p align="center">Wonosobo, 28/12/2020</p> <p align="center">Kepala Kantor Pertanahan Kabupaten / Kota Wonosobo</p>
<p>c) ASAL HAK</p> <p>1. Konversi</p> <p>2. Pemberian Hak dari Tanah Negara Aset Pemerintah Kabupaten Wonosobo.</p> <p>3. Pemecahan / Pemisahan / Penggabungan bidang</p>	<p>td</p> <p align="center">BUDIONO, A.Ptnh., M.H.</p> <p align="center">NIP 19700402 198903 1 003</p>
<p>d) DASAR PENDAFTARAN</p> <p>1. Daftar Isian 202</p> <p>Tgl. 16/12/2020</p> <p>No. 00297/SKHP/BPN-11.25/XII/2020</p>	<p>h) PENERBITAN SERTIPIKAT</p> <p align="center">Wonosobo, 28/12/2020</p> <p align="center">Kepala Kantor Pertanahan Kabupaten / Kota Wonosobo</p>
<p>e) SURAT UKUR</p> <p>Tgl. 23/12/2020</p> <p>No. 03840/Kaliwiro/2020</p> <p>Luas : 1.552 M²</p>	<p align="center">BUDIONO, A.Ptnh., M.H.</p> <p align="center">NIP 19700402 198903 1 003</p>
<p>i) PENUNJUK</p> <p>- Dipergunakan untuk Bangunan Kantor Pemerintah.</p>	



AAS309747

DAFTAR ISI 207

1	1	•	2	5	•	0	4	•	1	6	•	4	•	0	0	0	6	3
---	---	---	---	---	---	---	---	---	---	---	---	---	---	---	---	---	---	---

NIB : 11250416.04757

SURAT UKUR

Nomor : 03840/Kaliwiro/2020

SEBIDANG TANAH TERLETAK DALAM

Provinsi : **JAWA TENGAH**

Kabupaten / Kota : **WONOSOBO**

Kecamatan : **KALIWIRO**

Desa / Kelurahan : **KALIWIRO**

Peta : **Pendaftaran** Nomor Peta Pendaftaran : **49.1-35.066-10-3**

Lembar : **Kotak : E2**

Keadaan Tanah : **Sebidang tanah di atasnya berdiri bangunan.**

Tanda-tanda batas : **Telah terpasang sesuai dengan Peraturan Pemerintah Nomor 24 Tahun 1997 jo Peraturan**

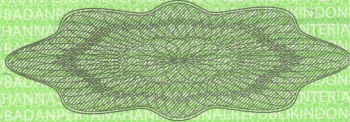
Menteri Negara Agraria/ Kepala Badan Pertanahan Nasional Nomor 3 Tahun 1997 Pasal 22 Ayat 1.

Luas : **1.552 m2 (Seribu Lima Ratus Lima Puluh Dua Meter Persegi)**

Penunjukan dan penetapan batas : **Batas-batas ditunjukkan oleh :**

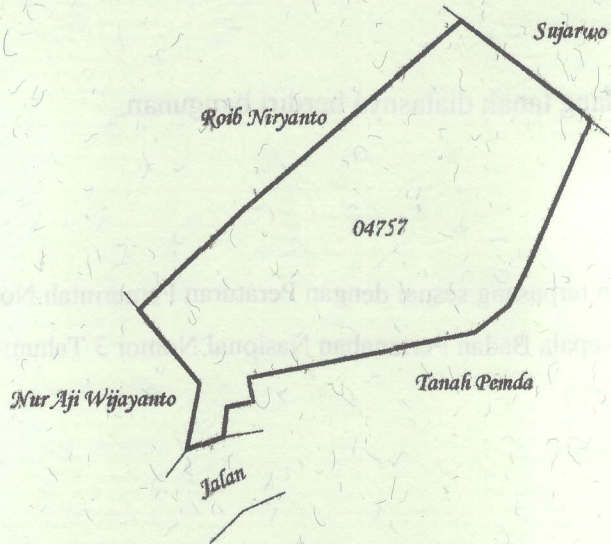
ONE ANDANG WARDOYO (pemohon/ kuasa pemohon) dan disetujui oleh pihak-pihak berbatasan.

Ditetapkan dan diukur oleh Dinta Avrila Pinandita.



1000

SKALA 1 :



Koordinat Titik Tengah : X=238983.5442 Y=675184.8801

PENJELASAN : batas tanah ini

