

BADAN PERTANAHAN NASIONAL REPUBLIC INDONESIA



SERTIPIKAT (TANDA BUKTI HAK)




**KANTOR PERTANAHAN
KABUPATEN / KOTA**

WONOSOBO

11 • 25 • 04 • 16 • 4 • 00016

BADAN PERTANAHAN NASIONAL REPUBLIC INDONESIA



BPN RI

SERTIPIKAT

HAK : PAKAI

No. 00016

PROVINSI

JAWA TENGAH

KABUPATEN /KOTA

WONOSOBO

KECAMATAN

KALIWIRO

DESA / KELURAHAN

KALIWIRO

**KANTOR PERTANAHAN
KABUPATEN /KOTA**

WONOSOBO

DAFTAR ISIAN 307

No. 20190 / BPN / 14

DAFTAR ISIAN 208

No. 10148 / BPN / 14

11 • 25 • 04 • 16 • 4 • 0 0 0 1 6

PENDAFTARAN PERTAMA

Halaman :

<p>a) HAK PAKAI No. 00016 Desa / Kel. : KALIWIRO Tgl. berakhirnya hak : Untuk jangka waktu selama dipergunakan</p>	<p>f) NAMA PEMEGANG HAK PEMERINTAH KABUPATEN WONOSOBO Tanggal lahir / akta pendirian</p>
<p>b) NIB 11.25.04.16.00397 Letak Tanah KALIWIRO</p>	<p>g) PEMBUKUAN Wonosobo 17-12-2014 Kepala Kantor Pertanahan Kabupaten / Kota Wonosobo</p>
<p>c) ASAL HAK 1. Konversi Pemberian hak 2. Pemberian hak Dari Tanah Negara bekas hak milik adal C-2 P.104 S.V. C.10 P.81 S.III 3. Pemecahan / Pemisahan / Penggabungan bidang</p>	<p>h) PENERBITAN SERTIPIKAT BPN RI No. td Kepala Kantor Pertanahan Kabupaten / Kota Wonosobo</p>
<p>d) DASAR PENDAFTARAN 1. Daftar Isian 202 Tgl. 05-12-2014 No. SK. No.979/HP/BPN-00.00/14 2. Surat Keputusan Kantah Kab. Wonosobo Tgl. 05-12-2014 No. 5K. No.979/HP/BPN-00.00/14 3. Permohonan Pemecahan / Pemisahan / Penggabungan bidang Tgl. No.</p>	<p>AGUS SUPRIJANTO, SH NIP 19600827 198503 1 002 Kepala Kantor Pertanahan Kabupaten / Kota Wonosobo</p>
<p>e) SURAT UKUR Tgl. 28-11-2014 No. 00032/Kaliwiro/2014 Luas. 1.958 m2</p>	<p>AGUS SUPRIJANTO, SH NIP 19600827 198503 1 002</p>
<p>i) PENUNJUK Dipergunakan untuk pertanian</p>	<p>AGUS SUPRIJANTO, SH NIP 19600827 198503 1 002</p>



BS 909084

11.25.04.16.1.00016

DAFTAR ISIAN 207
NIB : 11250416.00397

SURAT UKUR

00032/Kaliwiro/2014

Nomor :

SEBIDANG TANAH TERLETAK DALAM

Provinsi : Jawa Tengah

Kabupaten / Kota : Wonosobo

Kecamatan : Kaliwiro

Desa / Kelurahan : Kaliwiro

Peta : Pendaftaran

Nomor Peta Pendaftaran : 49.1-35.066-07-1

Lembar : Kotak : B1


Keadaan Tanah : Sebidang tanah pertanian.

Tanda-tanda batas : Telah terpasang sesuai dengan Peraturan Pemerintah Nomor 24 Tahun 1997 jo Peraturan Menteri Negara Agraria/ Kepala Badan Pertanahan Nasional Nomor 3 Tahun 1997 Pasal 22 Ayat 1.

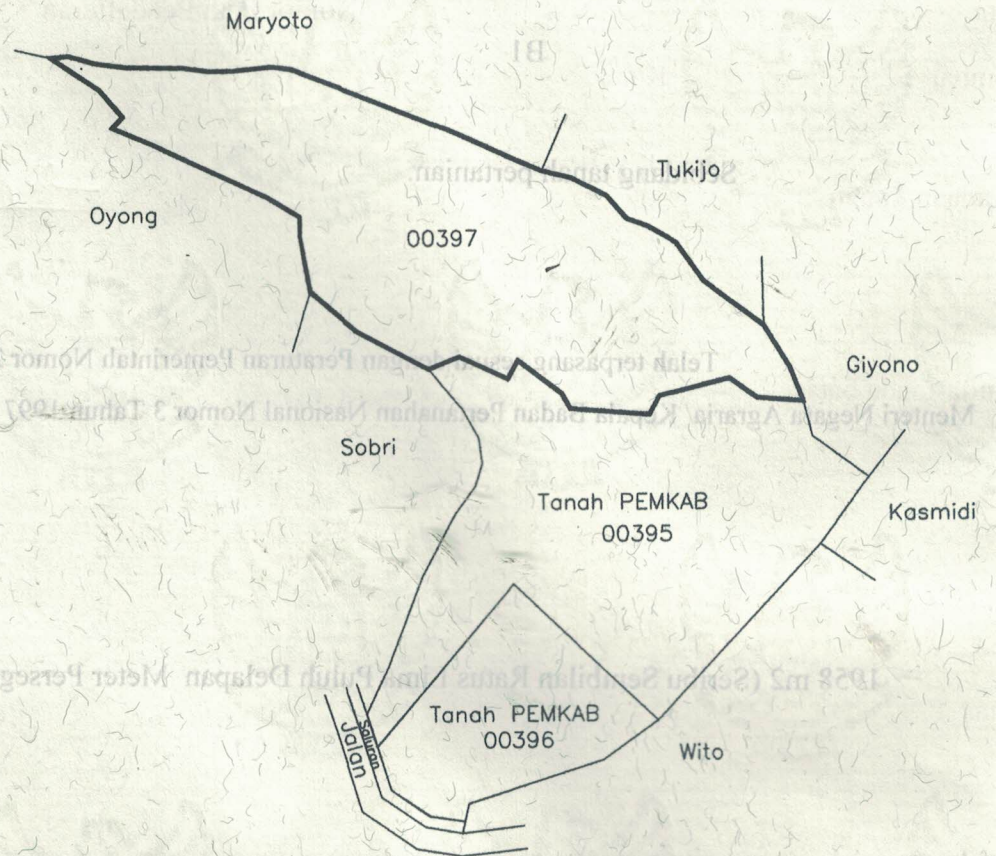
Luas : 1958 m2 (Seribu Sembilan Ratus Lima Puluh Delapan Meter Persegi)

Penunjukan dan penetapan batas : Batas-batas ditunjukkan oleh :
DYAH RETNO SULISTYOWATI, S. STP (pemohon/ kuasa pemohon) dan disetujui oleh pihak-pihak berbatasan.

Ditetapkan dan diukur oleh **Widodo Juniarto.**



SKALA 1 : 1000



PENJELASAN : **batas tanah ini**

