

BADAN PERTANAHAN NASIONAL REPUBLIC INDONESIA



SERTIPIKAT (TANDA BUKTI HAK)




**KANTOR PERTANAHAN
KABUPATEN / KOTA**

WONOSOBO

11 • 29 • 04 • 16 • 4 • 00090

BADAN PERTANAHAN NASIONAL REPUBLIK INDONESIA



BPN RI

SERTIPIKAT

HAK : **PAKAI** No. **00050**

PROVINSI : **JAWA TENGAH**

KABUPATEN / KOTA : **WONOSOBO**

KECAMATAN : **KALIWIRO**

DESA / KELURAHAN : **KALIWIRO**

DAFTAR ISIAN 307
No. **5117/BPM/LS**

DAFTAR ISIAN 208
No. **1767/BPM/LS**

KANTOR PERTANAHAN
KABUPATEN / KOTA

WONOSOBO

11.25.04.16.4.00050

PENDAFTARAN - PERTAMA

Halaman :

<p>a) HAK : PAKAI No. : 00050 Desa / Kel. : KALIWIRO Tgl. berakhirnya hak : Untuk jangka waktu selama dipergunakan</p>	<p>f) NAMA PEMEGANG HAK PEMERINTAH KABUPATEN WONOSOBO Berkedudukan di Wonosobo Tanggal lahir / akta pendirian</p>
<p>b) NIB 11.25.04.16.00421 Letak Tanah KALIWIRO</p>	
<p>c) ASAL HAK 1. Konversi 2. Pemberian hak Dari Tanah Negara Bekas Bengkok Kadus Larangan/ Karri Tuwo I Kelurahan Kaliwiro (C.04, P.96, D.V) 3. Pemecahan / Pemisahan / Penggabungan bidang</p>	<p>g) PEMBUKUAN Wonosobo, 13-04-2015 Kepala Kantor Pertanahan Kabupaten / Kota Wonosobo BPN RI ttd</p>
<p>d) DASAR PENDAFTARAN 1. Daftar Isian 202 Tgl. No. 2. Surat Keputusan Kakantah Kab. Wonosobo Tgl. 10-10-2014 No. 975/300.6/VII/2014 3. Permohonan Pemecahan / Pemisahan / Penggabungan bidang Tgl. No.</p>	<p>AGUS SUPRIJANTO, SH NIP 19600827 198503 1 002 h) PENERBITAN SERTIPIKAT Wonosobo, 13-04-2015 Kepala Kantor Pertanahan Kabupaten / Kota Wonosobo</p>
<p>e) SURAT UKUR Tgl. 16-10-2014 No. 00025/KALIWIRO/2014 Luas. 2.502 m2</p>	<p>  AGUS SUPRIJANTO, SH NIP 19600827 198503 1 002</p>
<p>i) PENUNJUK - Dipergunakan untuk Tanah Pertanian Kelurahan Kaliwiro - Hak Pakai ini tidak boleh digunakan untuk tujuan lain / dialihkan haknya tanpa ijin tertulis dari Kepala Kantor Pertanahan Kabupaten Wonosobo.</p>	

11.25.04.16.4.00090

NIB : 11250416.00421

SURAT UKUR


Nomor : 00025/Kaliwiro/2014

SEBIDANG TANAH TERLETAK DALAM

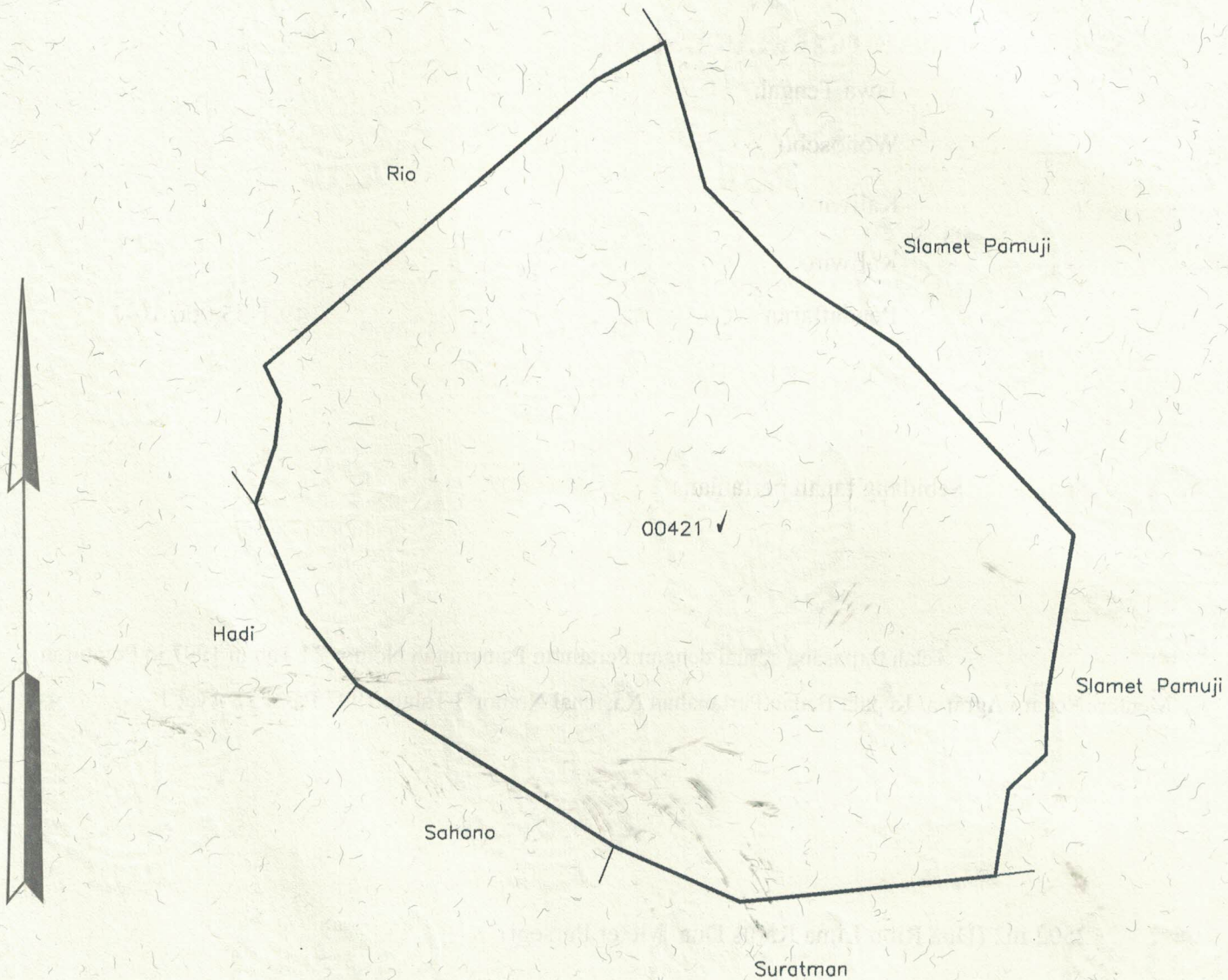
Provinsi : Jawa Tengah
Kabupaten / Kota : Wonosobo
Kecamatan : Kaliwiro
Desa / Kelurahan : Kaliwiro
Peta : Pendaftaran Nomor Peta Pendaftaran : 49.1-35.066-10-7
Lembar : Kotak : E1
Keadaan Tanah : Sebidang tanah pertanian.
Tanda-tanda batas : Telah terpasang sesuai dengan Peraturan Pemerintah Nomor 24 Tahun 1997 jo Peraturan Menteri Negara Agraria/ Kepala Badan Pertanahan Nasional Nomor 3 Tahun 1997 Pasal 22 Ayat 1.

Luas : ~2502 m2 (Dua Ribu Lima Ratus Dua Meter Persegi)

Penunjukan dan penetapan batas : Batas-batas ditunjukkan oleh : DYAH RETNO SULISTYOWATI, S. STP (pemohon/ kuasa pemohon) dan disetujui oleh pihak-pihak berbatasan. Ditetapkan dan diukur oleh Widodo Juniarto.



SKALA 1 : 500



PENJELASAN : batas tanah ini

