

BADAN PERTANAHAN NASIONAL REPUBLIK INDONESIA




SERTIPIKAT (TANDA BUKTI HAK)

**KANTOR PERTANAHAN
KABUPATEN / KOTA**

WONOSOBO

1	1	•	2	5	•	0	4	•	1	6	•	4	•	0	0	0	1	8
---	---	---	---	---	---	---	---	---	---	---	---	---	---	---	---	---	---	---

BADAN PERTANAHAN NASIONAL REPUBLIK INDONESIA



BPN RI

SERTIPIKAT

HAK : **PAKAI** No. **00018**

PROVINSI : **JAWA TENGAH**

KABUPATEN / KOTA : **WONOSOBO**

KECAMATAN : **KALIWIRO**

DESA / KELURAHAN : **KALIWIRO**

KANTOR PERTANAHAN
KABUPATEN / KOTA
WONOSOBO

DAFTAR ISI AN 307

No. REP. **20192 / BPN / 14**

DAFTAR ISI AN 208


No. REP. **10150 / BPN / 14**

1 • 1 • 25 • 04 • 16 • 4 • 00018

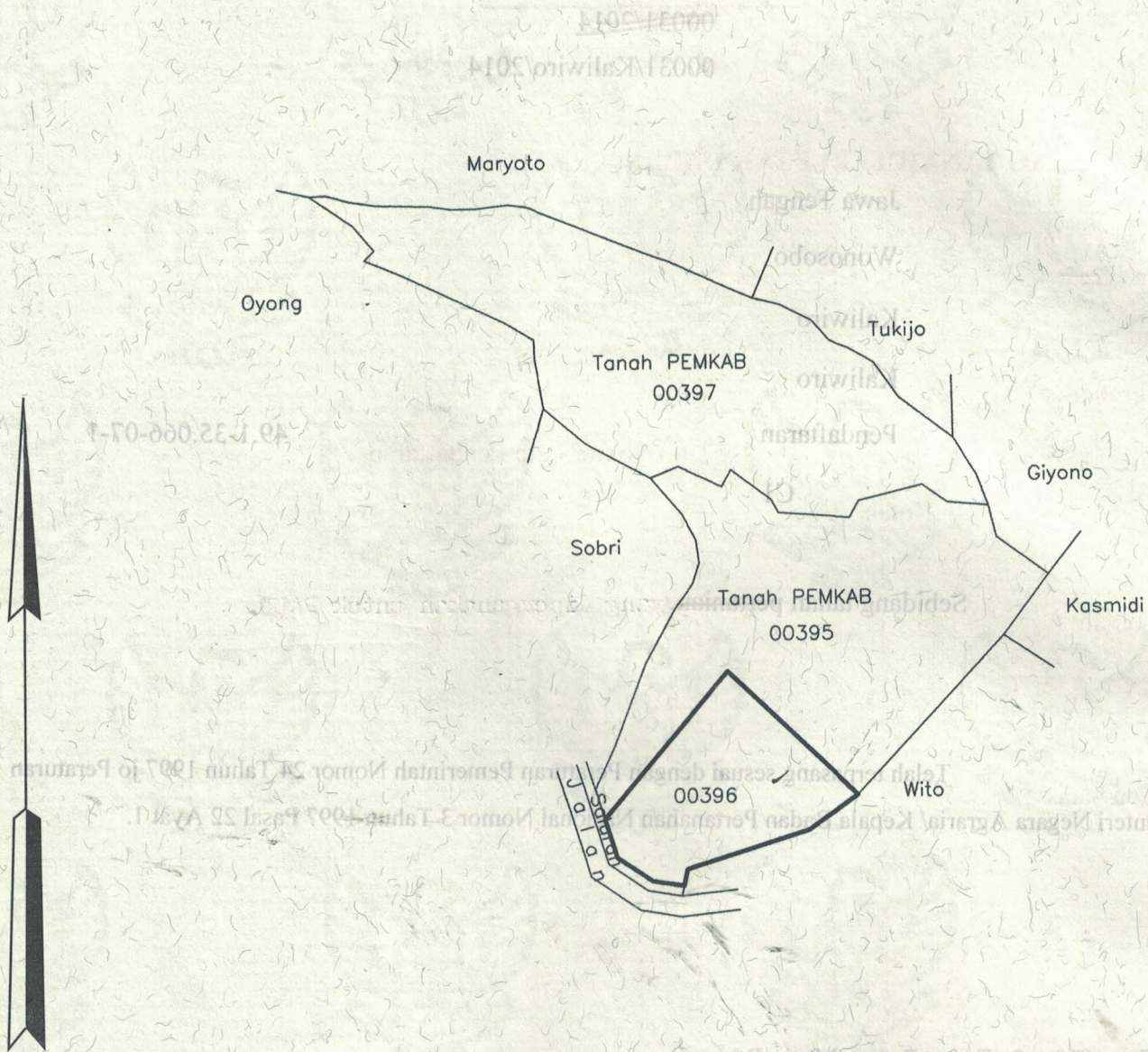
PENDAFটারAN - PERTAMA

Halaman :

<p>a) HAK : PAKAI No. : 00018 Desa / Kel. : KALIWIRO Tgl. berakhirnya hak : Untuk jangka waktu selama dipergunakan</p>	<p>d) NAMA PEMEGANG HAK : PEMERINTAH KABUPATEN WONOSOBO Tanggal lahir / akta pendirian</p>
<p>b) NIB : 11.25.04.16.00396 Letak Tanah : KALIWIRO</p>	<p>g) PEMBUKUAN : Wonosobo, 17-12-2014 Kepala Kantor Pertanahan Kabupaten / Kota Wonosobo</p>
<p>c) ASAL HAK : 1. Konversi : 2. Pemberian hak Dari Tanah Negara bekas hak milik adal € 7 P. 66 S. III c. 10 P. 77 S. III 3. Pemecahan / Pemisahan / Penggabungan bidang</p>	<p>h) PENERBITAN SERTIPIKAT : Wonosobo, 17-12-2014 Kepala Kantor Pertanahan Kabupaten / Kota Wonosobo</p>
<p>d) DASAR PENDAFটারAN : 1. Daftar Isian 202 Tgl. : No. : 2. Surat Keputusan : Tgl. : 05-12-2014 Kab. Wonosobo No. : SK. No. 981/HP/BPN-00.00/14 3. Permohonan Pemecahan / Pemisahan / Penggabungan bidang Tgl. : No. :</p>	<p>AGUS SUPRIJANTO, SH NIP : 19600827 198503 1 002</p>
<p>e) SURAT UKUR : Tgl. : 28-11-2014 No. : 00031/Kaliwiro/2014 Luas : 600 m2</p>	<p>AGUS SUPRIJANTO, SH NIP : 19600827 198503 1 002</p>
<p>i) PENUNJUK : Dipergunakan untuk perumahan PAUD.</p>	<p>AGUS SUPRIJANTO, SH NIP : 19600827 198503 1 002</p>



SKALA 1 : 1000



PENJELASAN : batas tanah ini

