

# BADAN PERTANAHAN NASIONAL REPUBLIK INDONESIA




## SERTIPIKAT (TANDA BUKTI HAK)

**KANTOR PERTANAHAN  
KABUPATEN / KOTA**

**WONOSOBO**

1	1	•	2	5	•	0	4	•	1	6	•	4	•	0	0	0	2	1
---	---	---	---	---	---	---	---	---	---	---	---	---	---	---	---	---	---	---

# BADAN PERTANAHAN NASIONAL REPUBLIK INDONESIA



BPN RI

## SERTIPIKAT

HAK : **PAKAI** No. **00021**

PROVINSI : **JAWA TENGAH**

KABUPATEN / KOTA : **WONOSOBO**

KECAMATAN : **KALIWIRO**

~~D E S A / K E L U R A H A N~~ : **KALIWIRO**

KANTOR PERTANAHAN  
KABUPATEN / KOTA  
**WONOSOBO**

DAFTAR ISIAN 307

No. **20195 / BPN / 14**

DAFTAR ISIAN 208

No. **10153 / BPN / 14**

1 1 • 2 5 • 0 4 • 1 6 • 4 • 0 0 0 2 1

PENDAFTARAN - PERTAMA

Halaman :

a) HAK : **PAKAI**  
No. : **00021**  
Desa / Kel. : **KALIWIRO**  
Tgl. berakhirnya hak :  
Untuk jangka waktu selama dipergunakan

f) NAMA PEMEGANG HAK : **PEMERINTAH KABUPATEN WONOSOBO**  
Tanggal lahir / akta pendirian

b) NIB : **11.25.04.16.00413**  
Letak Tanah : **KALIWIRO**

g) PEMBUKUAN : **Wonosobo 17-12-2014**  
Kepala Kantor Pertanahan Kabupaten / Kota : **Wonosobo**

c) ASAL HAK :  
1. **Konversi**  
2. **Pemberian hak**  
**Dari Tanah Negara bekas hak milik adal C-41 P-98 S.III, 0.12 P.98 s.III**  
3. **Pemecahan / Pemisahan / Penggabungan bidang**

h) PENERBITAN SERTIPIKAT : **Wonosobo 17-12-2014**  
Kepala Kantor Pertanahan Kabupaten / Kota : **Wonosobo**  
**AGUS SUPRIJANTO SH**  
NIP : **19600827 198503 1 002**

d) DASAR PENDAFTARAN :  
1. **Daftar Isian 202**  
Tgl. :  
No. :  
2. **Surat Keputusan Ka. Kantah**  
Tgl. : **05-12-2014** **Kab. Wonosobo**  
No. : **SK. No.984/HP/BPN-00.00/14**  
3. **Permohonan Pemecahan / Pemisahan / Penggabungan bidang**  
Tgl. :  
No. :

e) SURAT UKUR :  
Tgl. : **28-11-2014**  
No. : **00039/Kaliwiro/2014**  
Luas : **1.475 m<sup>2</sup>**

i) PENUNJUK :  
**Dipergunakan untuk pernianan**

**AGUS SUPRIJANTO SH**  
NIP : **19600827 198503 1 002**



11.25.04.16.4.00021

NIB : 11250416.00413

**SURAT UKUR**

00039/Kaliwiro/2014

Nomor :

**SEBIDANG TANAH TERLETAK DALAM**

Provinsi : Jawa Tengah

Kabupaten / Kota : Wonosobo

Kecamatan : Kaliwiro

Desa / Kelurahan : Kaliwiro

Peta : Pendaftaran Nomor Peta Pendaftaran : 49.1-35.066-07-1

Lembar : D5 Kotak :


Keadaan Tanah : Sebidang tanah pertanian.

Tanda-tanda batas : Telah terpasang sesuai dengan Peraturan Pemerintah Nomor 24 Tahun 1997 jo Peraturan Menteri Negara Agraria/ Kepala Badan Pertanahan Nasional Nomor 3 Tahun 1997 Pasal 22 Ayat 1.

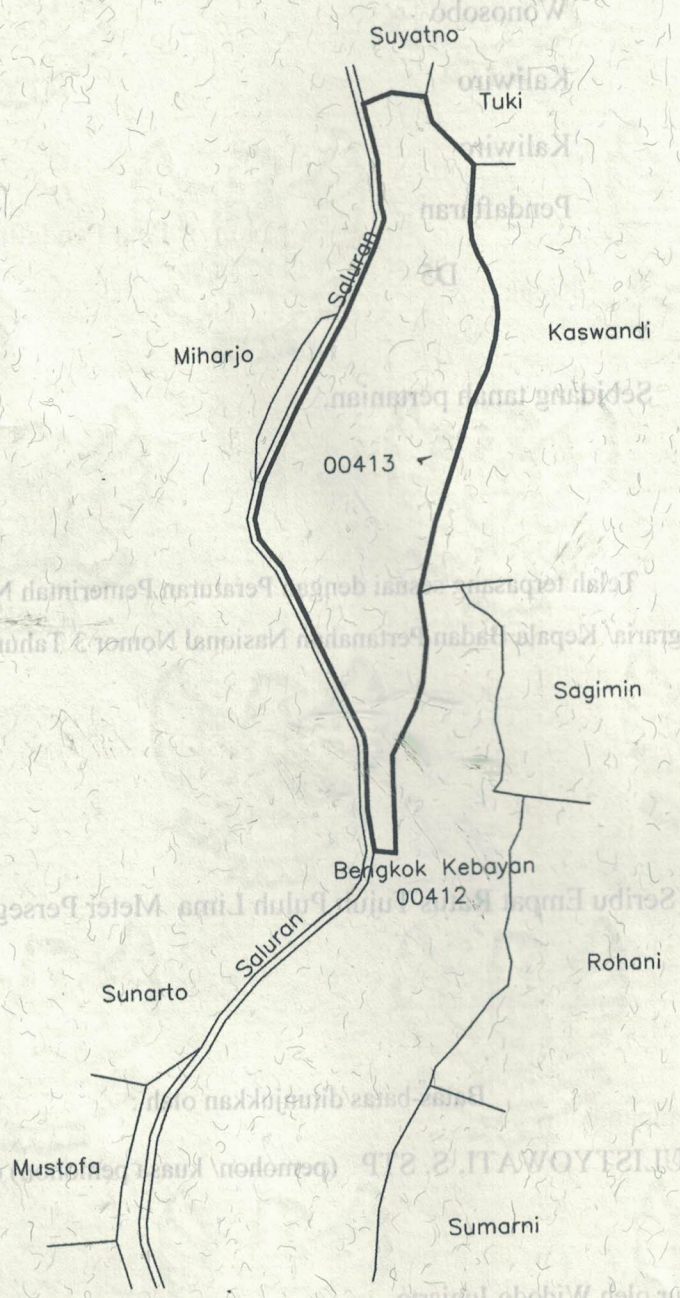
Luas : 1475 m2 (Seribu Empat Ratus Tujuh Puluh Lima Meter Persegi)

Penunjukan dan penetapan batas : Batas-batas ditunjukkan oleh : **DYAH RETNO SULISTYOWATI, S. STP (pemohon/ kuasa pemohon) dan disetujui oleh pihak-pihak berbatasan.**

Ditetapkan dan diukur oleh **Widodo Juniarto.**



SKALA 1 : ..... 1000



**PENJELASAN :** ..... **batas tanah ini**

