


BADAN PERTANAHAN NASIONAL REPUBLIK INDONESIA



SERTIPIKAT (TANDA BUKTI HAK)


C.7 P.65/2010

**KANTOR PERTANAHAN
KABUPATEN / KOTA**

WONOSOBO

1	1	•	2	5	•	0	4	•	1	6	•	4	•	0	0	0	2	9
---	---	---	---	---	---	---	---	---	---	---	---	---	---	---	---	---	---	---

BADAN PERTANAHAN NASIONAL REPUBLIC INDONESIA



BPN RI

SERTIPIKAT

HAK : PAKAI No. 00029

PROVINSI : JAWA TENGAH

KABUPATEN / KOTA : WONOSOBO

KECAMATAN : KALIWIRO

DESA / KELURAHAN : KALIWIRO

DAFTAR ISIAN 307

No. 20188 / BPN / 14

DAFTAR ISIAN 208

No. 10146 / BPN / 14

KANTOR PERTANAHAN

KABUPATEN / KOTA

WONOSOBO

1 1 • 2 5 • 0 4 • 1 6 • 4 • 0 0 0 2 9

PENDAFTARAN - PERTAMA

Halaman :

<p>a) HAK : PAKAI No. 00029 Desa / Kel. : KALIWIRO Tgl. berakhirnya hak : Untuk jangka waktu selama dipergunakan</p>	<p>f) NAMA PEMEGANG HAK PEMERINTAH KABUPATEN WONOSOBO Tanggal lahir / akta pendirian</p>
<p>b) NIB 11.25.04.16.00415 Letak Tanah KALIWIRO</p>	
<p>c) ASAL HAK 1. Konversi 2. Pemberian hak Dari Tanah Negara bekas hak milik adal C 07 P 66 S III C 01 P 66 S III 3. Pemecahan / Pemisahan / Penggabungan bidang</p>	<p>g) PEMBUKUAN Wonosobo 17-12-2014 Kepala Kantor Pertanahan Kabupaten / Kota Wonosobo C.7 P.66 S.III AGUS SUPRIJANTO, SH BPN RI ttd</p>
<p>d) DASAR PENDAFTARAN 1. Daftar Isian 202 Tgl. 1985031002 No. 19600827 2. Surat Keputusan Kab. Karta Tgl. 05-12-2014 Kab. Wonosobo No. SK. No.977/HP/BPN-00.00/14 3. Permohonan Pemecahan / Pemisahan / Penggabungan bidang Tgl. 17-12-2014 No. 19600827 Kepala Kantor Pertanahan Kabupaten / Kota Wonosobo</p>	<p>h) PENERBITAN SERTIPIKAT Wonosobo, 17-12-2014 Kepala Kantor Pertanahan Kabupaten / Kota Wonosobo  AGUS SUPRIJANTO, SH NIP 19600827 198503 1 002</p>
<p>e) SURAT UKUR Tgl. 28-11-2014 No. 00041/Kaliwiro/2014 Luas. 4.109 m2</p>	
<p>i) PENUNJUK Dipergunakan untuk pertanian</p>	

11.29.04.16.1.00029

NIB : 11250416.00415

SURAT UKUR

Nomor : 00041/Kaliwiro/2014

SEBIDANG TANAH TERLETAK DALAM

Provinsi : Jawa Tengah

Kabupaten / Kota : Wonosobo

Kecamatan : Kaliwiro

Desa / Kelurahan : Kaliwiro

Peta : Pendaftaran Nomor Peta Pendaftaran : 49.1-35.066-06-3

Lembar : Kotak : D1

Keadaan Tanah : Sebidang tanah pertanian.


Tanda-tanda batas : Telah terpasang sesuai dengan Peraturan Pemerintah Nomor 24 Tahun 1997 jo Peraturan

Menteri Negara Agraria/ Kepala Badan Pertanahan Nasional Nomor 3 Tahun 1997 Pasal 22 Ayat 1.

Luas : 4.109 m2 (Empat Ribu Seratus Sembilan Meter Persegi)

Penunjukan dan penetapan batas : Batas-batas ditunjukkan oleh : DYAH RETNO SULISTYOWATI, S. STP (pemohon/ kuasa pemohon) dan disetujui oleh pihak-pihak berbatasan.

Ditetapkan dan diukur oleh Widodo Juniarto.

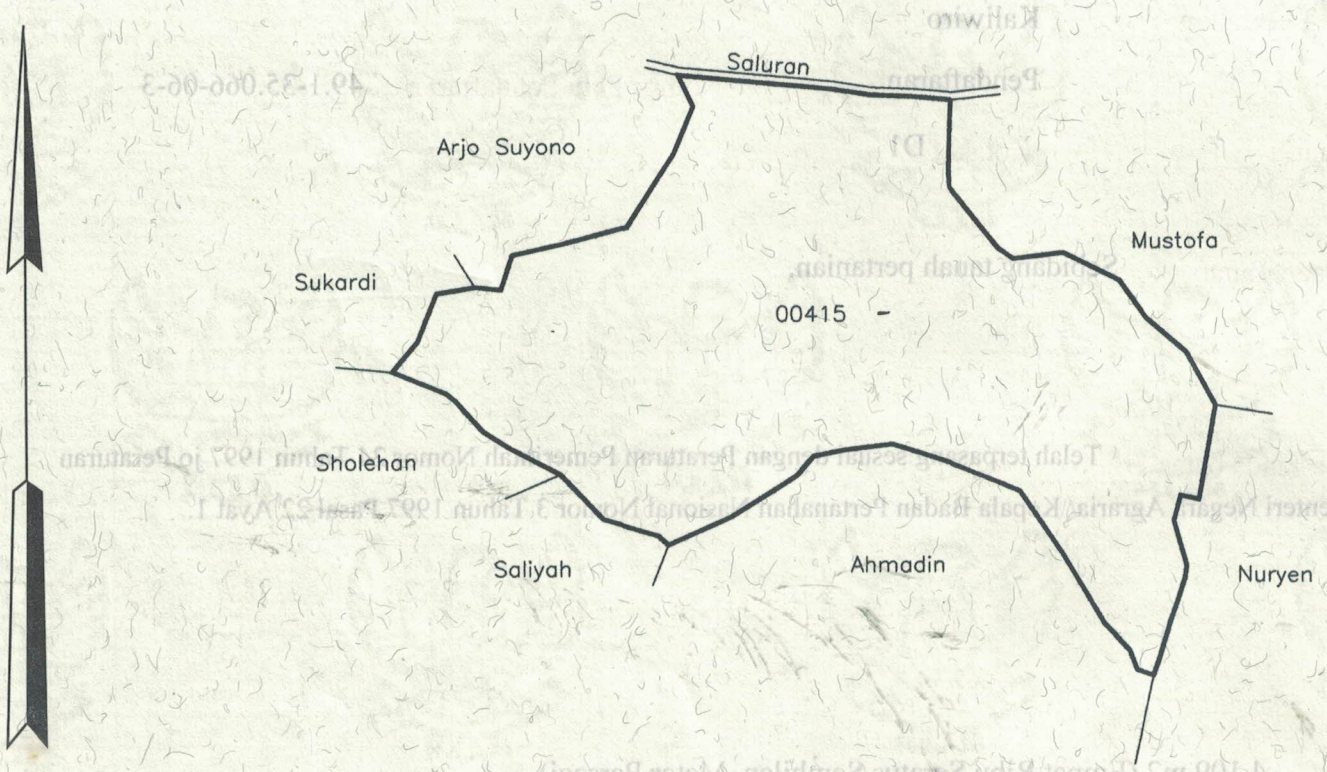


SKALA 1 : 1000

1250410-00415

00041 Kawiwo 2014

Kawiwiro
Wonosobo
Jawa Tengah



PENJELASAN : batas tanah ini

