

# BADAN PERTANAHAN NASIONAL REPUBLIC INDONESIA




## SERTIPIKAT (TANDA BUKTI HAK)

**KANTOR PERTANAHAN  
KABUPATEN / KOTA**

**WONOSOBO**

11.25.09.16.4.00093

# BADAN PERTANAHAN NASIONAL REPUBLIK INDONESIA



## SERTIPIKAT

HAK : **PAKAI**

No. **00043**

PROVINSI : **JAWA TENGAH**

KABUPATEN / KOTA : **WONOSOBO**

KECAMATAN : **KALIWIRO**

DESA / KELURAHAN : **KALIWIRO**

KANTOR PERTANAHAN  
KABUPATEN / KOTA

**WONOSOBO**

DAFTAR ISIAN 307  
No. **5110/BPM/15**

DAFTAR ISIAN 208  
No. **1760/BPM/15**

11.25.04.16.4.00043

**PENDAFTARAN - PERTAMA**

Halaman :

<p>a) HAK : <b>PAKAI</b>                  No. : <b>00043</b>                  Desa / Kel. : <b>KALIWIRO</b>                  Tgl. berakhirnya hak :                  Untuk jangka waktu selama dipergunakan</p>	<p>f) NAMA PEMEGANG HAK  <b>PEMERINTAH KABUPATEN WONOSOBO</b>  <b>Berkedudukan di Wonosobo</b>                  Tanggal lahir / akta pendirian</p>
<p>b) NIB <b>11.25.04.16.00407</b>                  Letak Tanah  <b>KALIWIRO</b></p>	
<p>c) ASAL HAK                  1. <del>Konversi</del>                  2. <del>Pemberian hak</del>                  Dan Tanah Negara Bekas Bengkok Kadus                  Larangan Kelurahan Kaliwiro (C.05,                  P.103, S.V)                  3. <del>Pemecahan / Pemisahan /</del>  <del>Penggabungan bidang</del></p>	<p>g) PEMBUKUAN                  Wonosobo, <b>13-04-2015</b>                  Kepala Kantor Pertanahan                  Kabupaten / Kota  <b>Wonosobo</b></p>
<p>d) DASAR PENDAFTARAN                  1. <del>Daftar Isian 202</del>                  Tgl.                  No.  <b>Kakantah</b>                  2. Surat Keputusan <b>Kab. Wonosobo</b>                  Tgl. <b>10-10-2014</b>                  No. <b>975/300.6/VII/2014</b>                  3. <del>Permohonan Pemecahan /</del>  <del>Pemisahan / Penggabungan bidang</del>                  Tgl.                  No.</p>	<p><b>BPN RI</b>  <b>AGUS SUPRIJANTO, SH</b>                  NIP <b>19600827 198503 1 002</b>                  h) PENERBITAN SERTIPIKAT                  Wonosobo, <b>13-04-2015</b>                  Kepala Kantor Pertanahan                  Kabupaten / Kota  <b>Wonosobo</b></p>
<p>e) SURAT UKUR                  Tgl. <b>16-10-2014</b>                  No. <b>00017/KALIWIRO/2014</b>                  Luas. <b>897 m2</b></p>	<p>  <b>AGUS SUPRIJANTO, SH</b>  <b>19600827 198503 1 002</b></p>
<p>i) PENUNJUK                  - Dipergunakan untuk Tanah Pertanian Kelurahan Kaliwiro                  - Hak Pakai ini tidak boleh digunakan untuk tujuan lain / dialihkan haknya tanpa ijin tertulis dari                  Kepala Kantor Pertanahan Kabupaten Wonosobo.</p>	

BR 513751

DAFTAR ISIAN 207

11.25.04.16.4.00043

NIB : 11250416.00407

SURAT UKUR

Nomor : 00017/Kaliwiro/2014

SEBIDANG TANAH TERLETAK DALAM

Provinsi : Jawa Tengah

Kabupaten / Kota : Wonosobo

Kecamatan : Kaliwiro

Desa / Kelurahan : Kaliwiro

Peta : Pendaftaran Nomor Peta Pendaftaran : 49.1-35.066-10-5

Lembar : Kotak : B2

Keadaan Tanah : Sebidang tanah pertanian.

Tanda-tanda batas : Telah terpasang sesuai dengan Peraturan Pemerintah Nomor 24 Tahun 1997 jo Peraturan

Menteri Negara Agraria/ Kepala Badan Pertanahan Nasional Nomor 3 Tahun 1997 Pasal 22 Ayat 1.

Luas : 897 m2 (Delapan Ratus Sembilan Puluh Tujuh Meter Persegi)

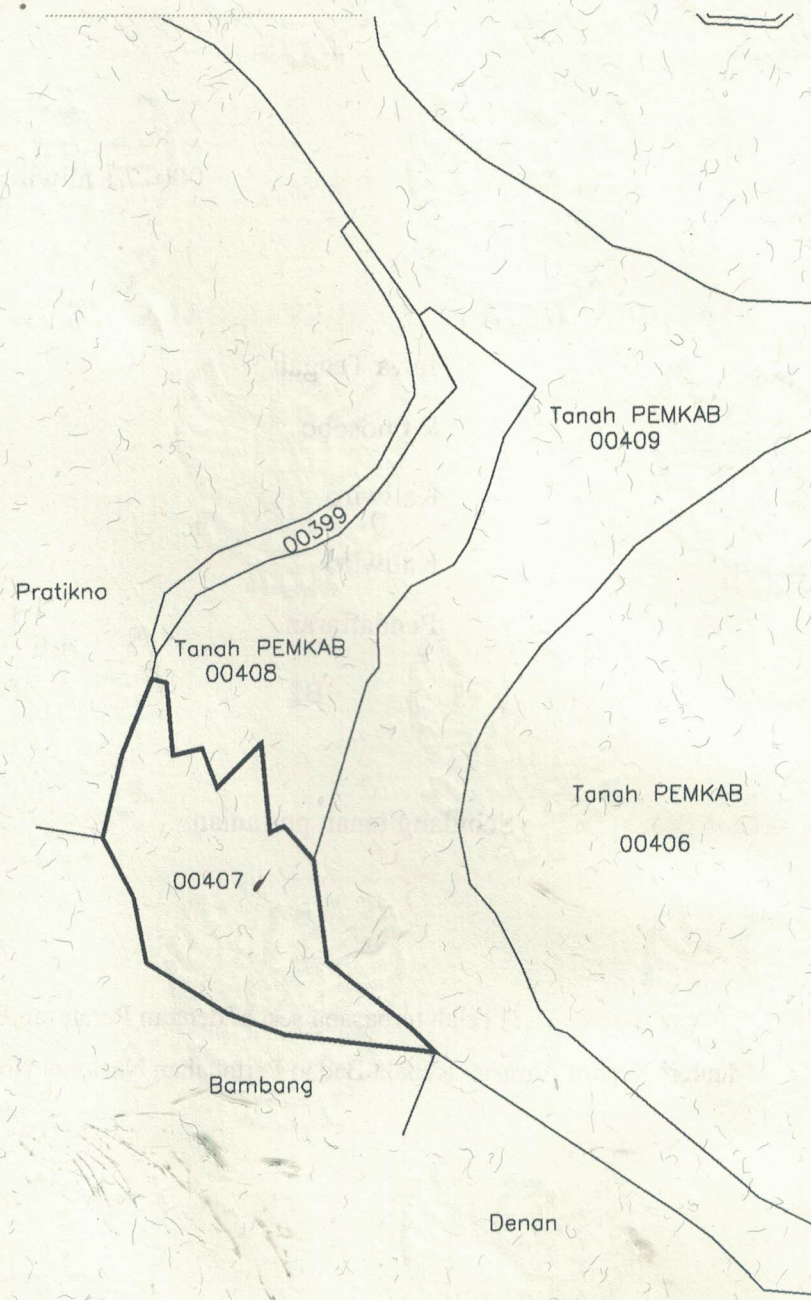

Penunjukan dan penetapan batas : Batas-batas ditunjukkan oleh :

DYAH RETNO SULISTYOWATI, S. STP (pemohon/ kuasa pemohon) dan disetujui oleh pihak-pihak

berbatasan. Ditetapkan dan diukur oleh Widodo Juniarto.



SKALA 1 : 1000



PENJELASAN : ..... batas tanah ini

