

BADAN PERTANAHAN NASIONAL REPUBLIC INDONESIA




SERTIPIKAT (TANDA BUKTI HAK)

**KANTOR PERTANAHAN
KABUPATEN / KOTA**

WONOSOBO

11.29.04.16.4.00044

BADAN PERTANAHAN NASIONAL REPUBLIK INDONESIA



BPN RI

SERTIPIKAT

HAK : **PAKAI**

No. 00044

PROVINSI : **JAWA - TENGAH**

KABUPATEN / KOTA : **WONOSOBO**

KECAMATAN : **KALIWIRO**

DESA / KELURAHAN : **KALIWIRO**

KANTOR PERTANAHAN
KABUPATEN / KOTA

WONOSOBO

DAFTAR ISIAN 307

No. 5411/BPT/15

DAFTAR ISIAN 208

No. 1761/BPT/15

11.25.04.16.4.00044

PENDAFTARAN - PERTAMA

Halaman :

<p>a) HAK : PAKAI No. : 00044 Desa / Kel. : KALIWIRO Tgl. berakhirnya hak : Untuk jangka waktu selama dipergunakan</p>	<p>f) NAMA PEMEGANG HAK PEMERINTAH KABUPATEN WONOSOBO Berkedudukan di Wonosobo Tanggal lahir / akta pendirian</p>
<p>b) NIB 11.25.04.16.00409 Letak Tanah KALIWIRO</p>	
<p>c) ASAL HAK 1. Konversi 2. Pemberian hak Dari Tanah Negara Bekas Bengkok Tamping Larangan Kelurahan Kaliwiro (C.05, P.103, S.V) 3. Pemecahan / Pemisahan / Penggabungan bidang</p>	<p>g) PEMBUKUAN Wonosobo, <u>13-09-2015.</u> Kepala Kantor Pertanahan Kabupaten / Kota Wonosobo ttd</p>
<p>d) DASAR PENDAFTARAN 1. Daftar Isian 202 Tgl. No. 2. Surat Keputusan Kakantah Kab. Wonosobo Tgl. 10-10-2014 No. 975/300.6/VII/2014 3. Permohonan Pemecahan / Pemisahan / Penggabungan bidang Tgl. No.</p>	<p>AGUS SUPRIJANTO, SH NIP 19600827 198503 1 002 h) PENERBITAN SERTIPIKAT Wonosobo, <u>13-09-2015.</u> Kepala Kantor Pertanahan Kabupaten / Kota Wonosobo</p>
<p>e) SURAT UKUR Tgl. 16-10-2014 No. 00018/KALIWIRO/2014 Luas. 4.754 m2</p>	<p> ttd AGUS SUPRIJANTO, SH NIP 19600827 198503 1 002</p>
<p>i) PENUNJUK - Dipergunakan untuk Tanah Pertanian Kelurahan Kaliwiro - Hak Pakai ini tidak boleh digunakan untuk tujuan lain / dialihkan haknya tanpa ijin tertulis dari Kepala Kantor Pertanahan Kabupaten Wonosobo.</p>	

BR 513752

DAFTAR ISIAN 207

11.29.04.16.4.00044

NIB : 11250416.00409

SURAT UKUR

Nomor : 00018/Kaliwiro/2014

SEBIDANG TANAH TERLETAK DALAM

Provinsi : Jawa Tengah

Kabupaten / Kota : Wonosobo

Kecamatan : Kaliwiro

Desa / Kelurahan : Kaliwiro

Peta : Pendaftaran Nomor Peta Pendaftaran : 49.1-35.066-10-5

Lembar : Kotak : B3


Keadaan Tanah : Sebidang tanah pertanian

Tanda-tanda batas : Telah terpasang sesuai dengan Peraturan Pemerintah Nomor 24 Tahun 1997 jo Peraturan

Menteri Negara Agraria/ Kepala Badan Pertanahan Nasional Nomor 3 Tahun 1997 Pasal 22 Ayat 1.

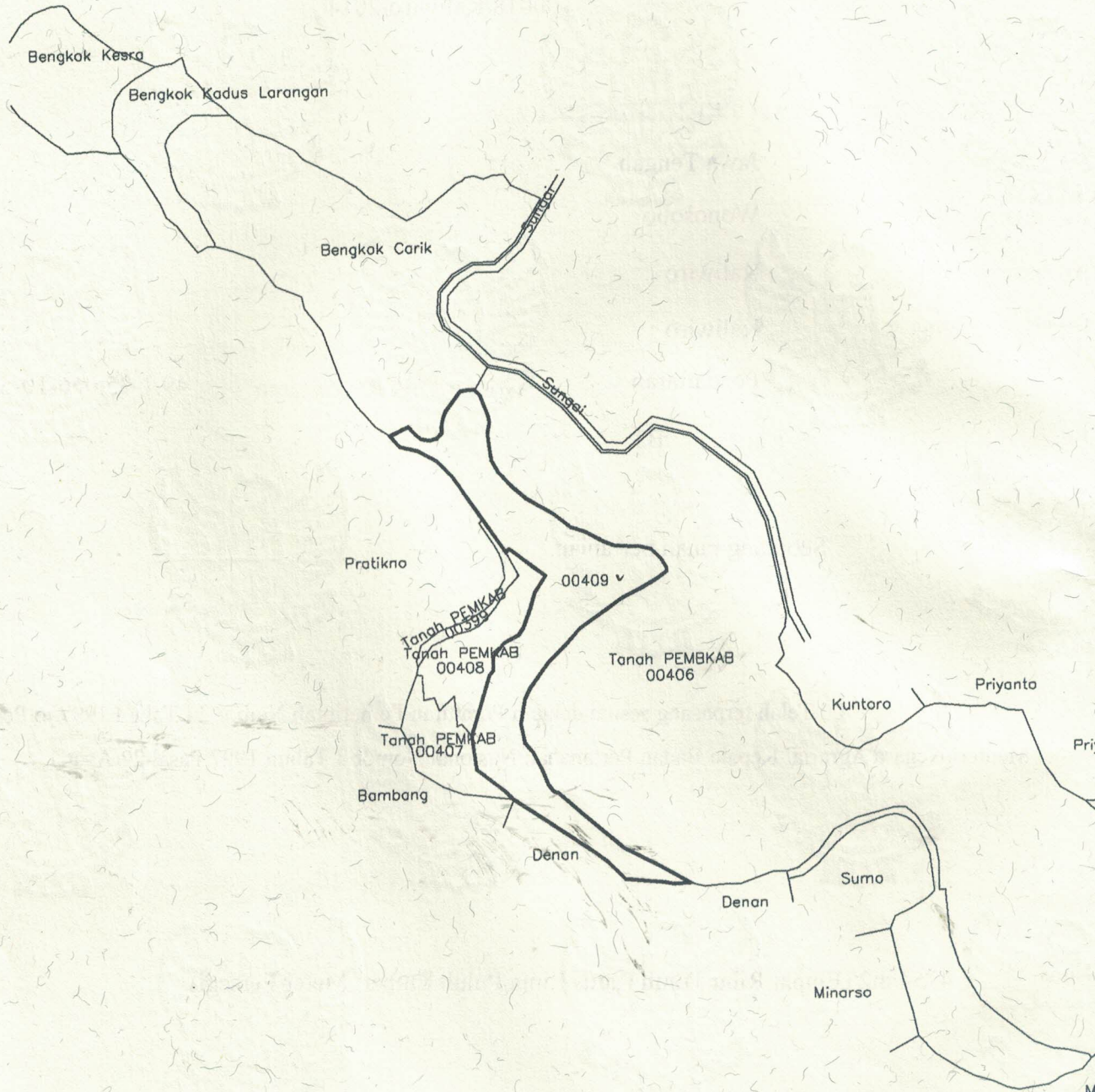
Luas : 4754 m2 (Empat Ribu Tujuh Ratus Lima Puluh Empat Meter Persegi)

Penunjukan dan penetapan batas : Batas-batas ditunjukkan oleh : DYAH RETNO SULISTYOWATI, S. STP (pemohon/ kuasa pemohon) dan disetujui oleh pihak-pihak berbatasan. Ditetapkan dan diukur oleh Widodo Juniarto.



2500

SKALA 1 :



PENJELASAN :



batas tanah ini

