

BADAN PERTANAHAN NASIONAL REPUBLIK INDONESIA




SERTIPIKAT (TANDA BUKTI HAK)

**KANTOR PERTANAHAN
KABUPATEN / KOTA**

WONOSOBO

| | | | | | | | | | | | | | | | | | | |
|---|---|---|---|---|---|---|---|---|---|---|---|---|---|---|---|---|---|---|
| 1 | 1 | • | 2 | 5 | • | 0 | 4 | • | 1 | 6 | • | 4 | • | 0 | 0 | 0 | 2 | 0 |
|---|---|---|---|---|---|---|---|---|---|---|---|---|---|---|---|---|---|---|

BADAN PERTANAHAN NASIONAL REPUBLIK INDONESIA



BPN RI

SERTIPIKAT

HAK : PAKAI No. 00020

PROVINSI : JAWA TENGAH

KABUPATEN / KOTA : WONOSOBO

KECAMATAN : KALIWIRO

DESA / KELURAHAN : KALIWIRO

**DAFTAR ISIAN 307
No. 20194 / BPN / 14**


**DAFTAR ISIAN 208
No. 10152 / BPN / 14**

**KANTOR PERTANAHAN
KABUPATEN / KOTA
WONOSOBO**

1 1 • 2 5 • 0 4 • 1 6 • 4 • 0 0 0 2 0

PENDAFTARAN - PERTAMA

Halaman

| | |
|---|--|
| <p>a) HAK : PAKAI No. : 00020 Desa / Kel. : KALIWIRO Tgl. berakhirnya hak : Untuk jangka waktu selama dipergunakan</p> | <p>f) NAMA PEMEGANG HAK PEMERINTAH KABUPATEN WONOSOBO Tanggal lahir / akta pendirian</p> |
| <p>b) NIB : 11.25.04.16.00395 Letak Tanah KALIWIRO</p> | |
| <p>c) ASAL HAK 1. Konversi 2. Pemberian hak Dari Tanah Negara bekas hak milik adal C.10 P.77 S.III 3. Pemecahan / Pemisahan / Penggabungan bidang</p> | <p>g) PEMBUKUAN Wonosobo 17-12-2014 Kepala Kantor Pertanahan Kabupaten / Kota Wonosobo BPN RI ttd</p> |
| <p>d) DASAR PENDAFTARAN 1. Daftar Isian 202 Tgl. No. 2. Surat Keputusan Tgl. 05-12-2014 No. SK. No.983/HP/BPN-00.00/14 3. Permohonan Pemecahan / Pemisahan / Penggabungan bidang Tgl. No. e) SURAT UKUR Tgl. 28-11-2014 No. 00030/Kaliwiro/2014 Luas 1.737 m2</p> | <p>AGUS SUPRIJANTO, SH NIP 19600827 198503 1 002 h) PENERBITAN SERTIPIKAT Wonosobo 17-12-2014 Kepala Kantor Pertanahan Kabupaten / Kota Wonosobo  AGUS SUPRIJANTO, SH NIP 19600827 198503 1 002</p> |
| <p>i) PENUNJUK Dipergunakan untuk pertanian</p> | |

11.25.04.16.9.00020

NIB : 11250416.00395

SURAT UKUR

00030/Kaliwiro/2014

Nomor :

SEBIDANG TANAH TERLETAK DALAM

Provinsi : Jawa Tengah

Kabupaten / Kota : Wonosobo

Kecamatan : Kaliwiro

Desa/Kelurahan : Kaliwiro

Peta : Pendaftaran Nomor Peta Pendaftaran : 49.1-35.066-07-1

Lembar : Kotak : C1

Keadaan Tanah : Sebidang tanah pertanian.

Tanda-tanda batas : Telah terpasang sesuai dengan Peraturan Pemerintah Nomor 24 Tahun 1997 jo Peraturan Menteri Negara Agraria/ Kepala Badan Pertanahan Nasional Nomor 3 Tahun 1997 Pasal 22 Ayat 1

Luas : 1737 m2 (Seribu Tujuh Ratus Tiga Puluh Tujuh Meter Persegi)

Penunjukan dan penetapan batas : Batas-batas ditunjukkan oleh : DYAH RETNO SULISTYOWATI, S.STP. (pemohon/ kuasa pemohon) dan disetujui oleh pihak-pihak berbatasan.

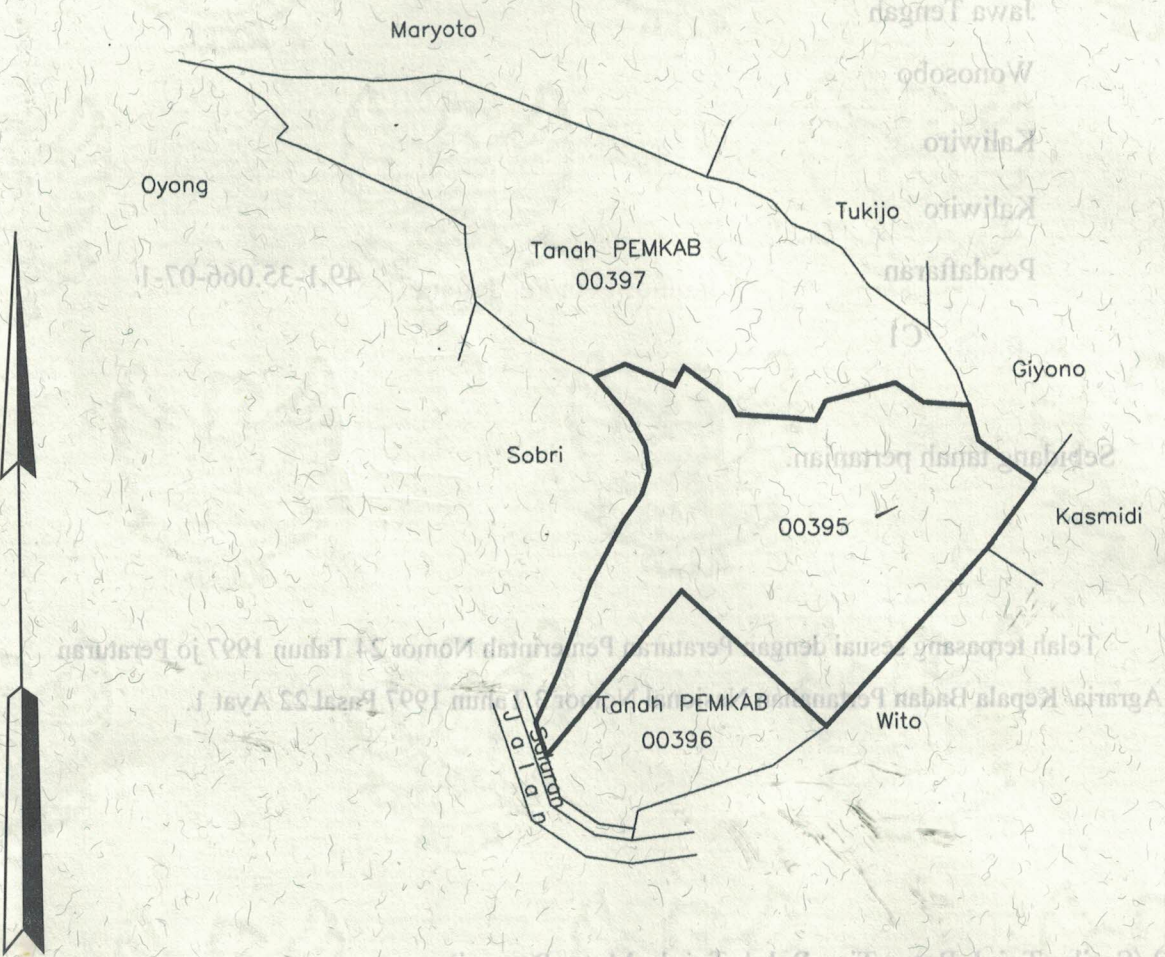
Ditetapkan dan diukur oleh Widodo Juniarto.



SKALA 1 :1000

11250416.00392

00030/Kalwiro/2014



PENJELASAN : batas tanah ini

Hal lain - lain :

Daftar Isian 302 tgl.

19-11-2012

No.

3732/2012

Daftar Isian 307 tgl.

No.


Tanggal Penomoran Surat Ukur

UNTUK SERTIPIKAT

WONOSOBO, 28/11/2014

Wonosobo, 17-12-2014

Kepala Seksi Survei, Pengukuran dan Pemetaan



Kepala Kantor Pertanahan
Kabupaten / Kota
Wonosobo

Kantor Pertanahan
Kabupaten / Kota
Wonosobo

[Signature]
INDAGUS SUPRIJANTO, SH

NIP 19600827 198503 1 002

[Signature]
KARJONO, A Pth
NIP 19621120 198203 1 001

Pemisahan

Lihat surat ukur Penggabungan

Pengganti

Nomor :

Nomor hak :

| Dikeluarkan surat ukur | | Nomor | Sisa luas |
|------------------------|-------|-------------|-----------|
| Tanggal | Nomor | hak | |
| | | Luas | |

Sisanya diuraikan dalam surat ukur Nomor :

Nomor hak :