

BADAN PERTANAHAN NASIONAL REPUBLIK INDONESIA




SERTIPIKAT (TANDA BUKTI HAK)

**KANTOR PERTANAHAN
KABUPATEN /KOTA**

WONOSOBO

11.25.09.16.4.00039

BADAN PERTANAHAN NASIONAL REPUBLIK INDONESIA



SERTIPIKAT

HAK : **PAKAI** No. **00039**

PROVINSI : **JAWA TENGAH**

KABUPATEN / KOTA : **WONOSOBO**

KECAMATAN : **KALIWIRO**

DESA / KELURAHAN : **KALIWIRO**



DAFTAR ISIAN 307
No. **5106 / BPT / U.S.**

DAFTAR ISIAN 208
No. **1756 / BPT / U.S.**

KANTOR PERTANAHAN
KABUPATEN / KOTA

WONOSOBO

11.25.04.16.4.00039

PENDAFTARAN - PERTAMA

Halaman :

| | |
|--|---|
| <p>a) HAK : PAKAI</p> <p>No. : 00039</p> <p>Desa / Kel. : KALIWIRO</p> <p>Tgl. berakhirnya hak : Untuk jangka waktu selama dipergunakan</p> | <p>f) NAMA PEMEGANG HAK</p> <p style="text-align: center;">PEMERINTAH KABUPATEN WONOSOBO Berkedudukan di Wonosobo</p> <p>Tanggal lahir / akta pendirian</p> |
| <p>b) NIB 11.25.04.16.00400</p> <p>Letak Tanah KALIWIRO</p> | <p>g) PEMBUKUAN</p> <p style="text-align: center;">Wonosobo, 13-04-2015</p> <p style="text-align: center;">Kepala Kantor Pertanahan Kabupaten / Kota Wonosobo</p> <p style="text-align: center;">ttd</p> |
| <p>c) ASAL HAK</p> <p>1. Konversi</p> <p>2. Pemberian hak Dari Tanah Negara Bekas Bengkulu Kadus Kafikowel Kelurahan Kaliwiro (C.03, P.33, S.III)</p> <p>3. Pemecahan / Pemisahan / Penggabungan bidang</p> | <p>h) PENERBITAN SERTIPIKAT</p> <p style="text-align: center;">Wonosobo, 13-04-2015</p> <p style="text-align: center;">Kepala Kantor Pertanahan Kabupaten / Kota Wonosobo</p> |
| <p>d) DASAR PENDAFTARAN</p> <p>1. Daftar Isian 202</p> <p>Tgl. No. Kakantah</p> <p>2. Surat Keputusan Kab. Wonosobo</p> <p>Tgl. 10-10-2014</p> <p>No. 975/300.6/VII/2014</p> <p>3. Permohonan Pemecahan / Pemisahan / Penggabungan bidang</p> <p>Tgl. No.</p> | <p style="text-align: center;">AGUS SUPRIJANTO, SH</p> <p style="text-align: center;">NIP 19600827 198503 1 002</p> |
| <p>e) SURAT UKUR</p> <p>Tgl. 16-10-2014</p> <p>No. 00014/KALIWIRO/2014</p> <p>Luas. 1.116 m²</p> | <p style="text-align: center;">AGUS SUPRIJANTO, SH</p> <p style="text-align: center;">NIP 19600827 198503 1 002</p> |
| <p>i) PENUNJUK</p> <p>- Dipergunakan untuk Tanah Pertanian Kelurahan Kaliwiro</p> <p>- Hak Pakai ini tidak boleh digunakan untuk tujuan lain / dialihkan haknya tanpa ijin tertulis dari Kepala Kantor Pertanahan Kabupaten Wonosobo.</p> | <div style="text-align: center;">   </div> |

11.25.04.16.4.00029

NIB : 11250416.00400

SURAT UKUR

Nomor : 00014/Kaliwiro/2014

SEBIDANG TANAH TERLETAK DALAM

Provinsi : Jawa Tengah

Kabupaten / Kota : Wonosobo

Kecamatan : Kaliwiro

Desa / Kelurahan : Kaliwiro

Peta : Pendaftaran Nomor Peta Pendaftaran : 49.1-35.066-06-6

Lembar : Kotak : B2

Keadaan Tanah : Sebidang tanah pertanian

Tanda-tanda batas : Telah terpasang sesuai dengan Peraturan Pemerintah Nomor 24 Tahun 1997 jo Peraturan


Menteri Negara Agraria/ Kepala Badan Pertanahan Nasional Nomor 3 Tahun 1997 Pasal 22 Ayat 1.

Luas : 1116 m2 (Seribu Seratus Enam belas Meter Persegi)

Penunjukan dan penetapan batas : Batas-batas ditunjukkan oleh :

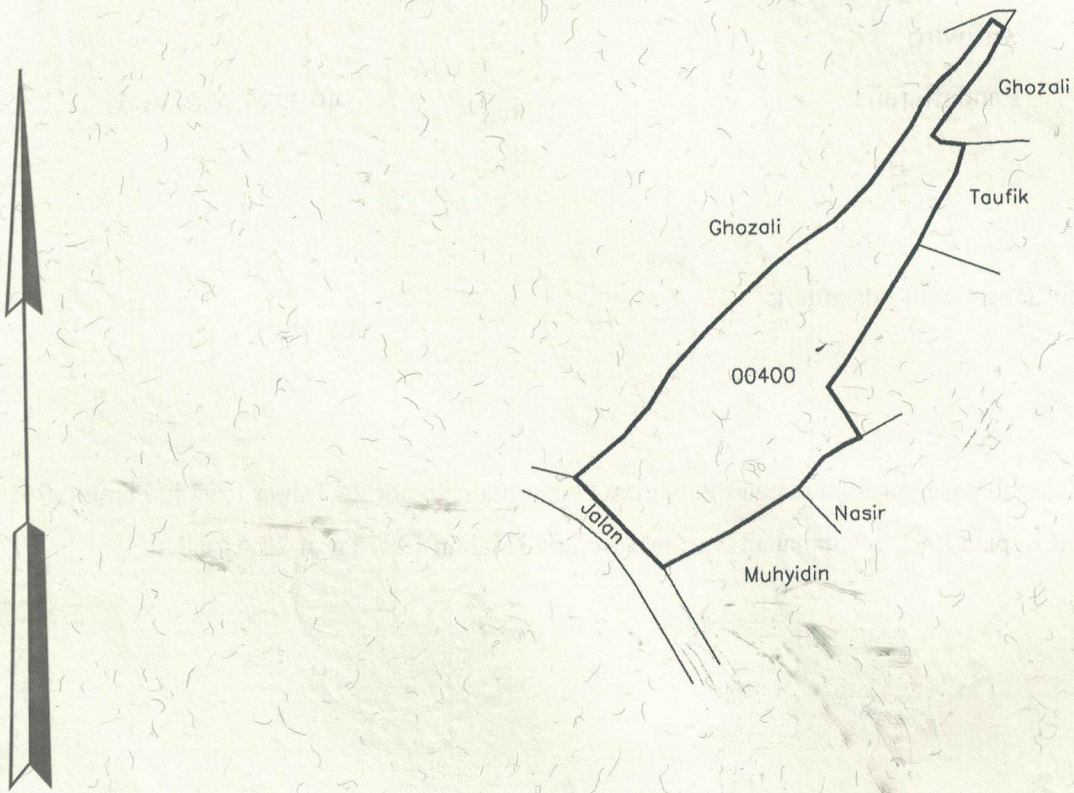
DYAH RETNO, S.STP (pemohon/kuasa pemohon) dan disetujui oleh pihak-pihak berbatasan.

Ditapkan dan diukur oleh Widodo Juniarto.



1000

SKALA 1 :



PENJELASAN : batas tanah ini

