


# BADAN PERTANAHAN NASIONAL REPUBLIK INDONESIA



## SERTIPIKAT (TANDA BUKTI HAK)

**KANTOR PERTANAHAN  
KABUPATEN / KOTA**

**WONOSOBO**

11.25.04.16.4.00046

# BADAN PERTANAHAN NASIONAL REPUBLIK INDONESIA



## SERTIPIKAT

HAK : **PAKAI** No. **00046**

PROVINSI : **JAWA - TENGAH**

KABUPATEN / KOTA : **WONOSOBO**

KECAMATAN : **KALIWIRO**

DESA / KELURAHAN : **KALIWIRO**

KANTOR PERTANAHAN  
KABUPATEN / KOTA

**WONOSOBO**

DAFTAR ISIAN 307  
No. **476.513/BP/15**  
DAFTAR ISIAN 208  
No. **1763/BP/15**

11.29.04.16.4.00046

# PENDAFTARAN - PERTAMA

Halaman :

<p>a) HAK : <b>PAKAI</b>                  No. : <b>00046</b>                  Desa / Kel. : <b>KALIWIRO</b>                  Tgl. berakhirnya hak :                  Untuk jangka waktu selama dipergunakan</p>	<p>f) NAMA PEMEGANG HAK  <b>PEMERINTAH KABUPATEN WONOSOBO</b>  <b>Berkedudukan di Wonosobo</b>                  Tanggal lahir / akta pendirian</p>
<p>b) NIB <b>11.25.04.16.00392</b>                  Letak Tanah  <b>KALIWIRO</b></p>	<p>g) PEMBUKUAN  <b>Wonosobo, 13-04-2015</b>                  Kepala Kantor Pertanahan                  Kabupaten / Kota  <b>Wonosobo</b>                  DPN R/ ttd</p>
<p>c) ASAL HAK                  1. <b>Konversi</b>                  2. <b>Pemberian hak</b>                  Dari Tanah Negara Bekas Bengkok Ulu-ulu Kelurahan Kaliwiro (C.13, P.7, S.II)                  3. <b>Pemecahan / Pemisahan / Penggabungan bidang</b></p>	<p>h) PENERBITAN SERTIPIKAT  <b>Wonosobo, 13-04-2015</b>                  Kepala Kantor Pertanahan                  Kabupaten / Kota  <b>Wonosobo</b></p>
<p>d) DASAR PENDAFTARAN                  1. <b>Daftar Isian 202</b>                  Tgl.                  No.                  2. <b>Surat Keputusan</b>  <b>Kakantah</b>  <b>Kab. Wonosobo</b>                  Tgl. <b>10-10-2014</b>                  No. <b>975/300.6/VII/2014</b>                  3. <b>Permohonan Pemecahan / Pemisahan / Penggabungan bidang</b>                  Tgl.                  No.</p>	<p><b>AGUS SUPRIJANTO, SH</b>                  NIP <b>19600827 198503 1 002</b></p>
<p>e) SURAT UKUR                  Tgl. <b>16-10-2014</b>                  No. <b>00020/KALIWIRO/2014</b>                  Luas. <b>3.292 m2</b></p>	<p>  <b>AGUS SUPRIJANTO, SH</b>                  NIP <b>19600827 198503 1 002</b></p>
<p>i) PENUNJUK                  - <b>Dipergunakan untuk Tanah Pertanian Kelurahan Kaliwiro</b>                  - <b>Hak Pakai ini tidak boleh digunakan untuk tujuan lain / dialihkan haknya tanpa ijin tertulis dari Kepala Kantor Pertanahan Kabupaten Wonosobo.</b></p>	<p></p>

11.25.04.16.4.00046

NIB : 11250416.00392

SURAT UKUR

Nomor : 00020/Kaliwiro/2014

SEBIDANG TANAH TERLETAK DALAM

Provinsi : Jawa Tengah

Kabupaten / Kota : Wonosobo

Kecamatan : Kaliwiro

Desa / Kelurahan : Kaliwiro

Peta : Pendaftaran

Nomor Peta Pendaftaran : 49.1-35.066-10-6

Lembar : Kotak : A1

Keadaan Tanah : Sebidang tanah pertanian.


Tanda-tanda batas : Telah terpasang sesuai dengan Peraturan Pemerintah Nomor 24 Tahun 1997 jo Peraturan

Menteri Negara Agraria/ Kepala Badan Pertanahan Nasional Nomor 3 Tahun 1997 Pasal 22 Ayat 1.

Luas : 3292 m2 (Tiga Ribu Dua Ratus Sembilan Puluh Dua Meter Persegi)

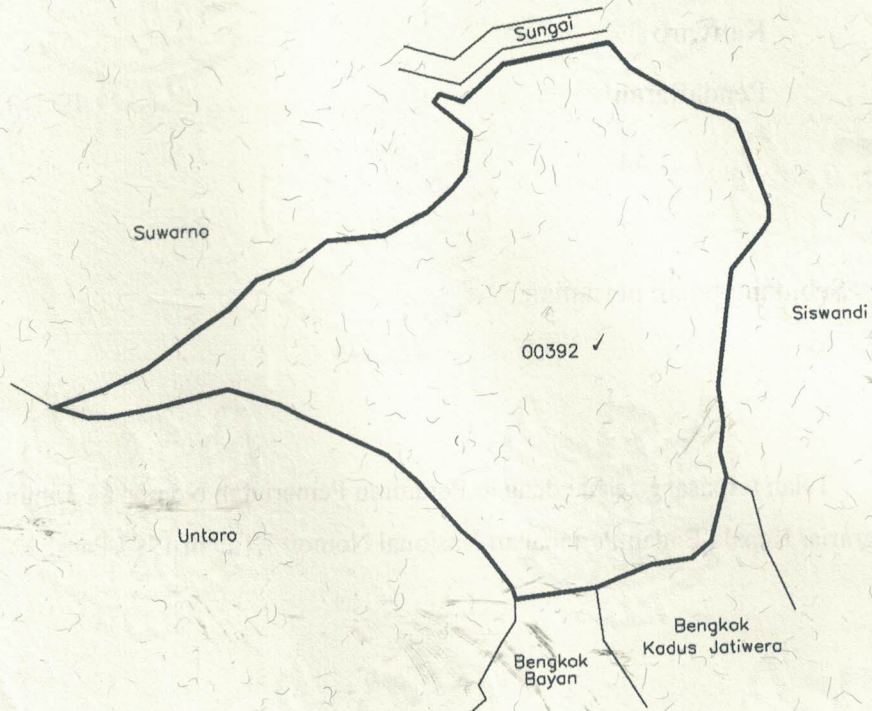
Penunjukan dan penetapan batas : Batas-batas ditunjukkan oleh :

DYAH RETNO SULISTYOWATI, S. STP (pemohon/ kuasa pemohon) dan disetujui oleh pihak-pihak berbatasan. Ditetapkan dan diukur oleh Widodo Juniarto



1000

SKALA 1 : .....



PENJELASAN : ..... batas tanah ini

