


# KEMENTERIAN AGRARIA DAN TATA RUANG / BADAN PERTANAHAN NASIONAL REPUBLIK INDONESIA



## SERTIPIKAT (TANDA BUKTI HAK)




**KANTOR PERTANAHAN  
KABUPATEN / KOTA**

**WONOSOBO**

1	1	•	2	5	•	0	2	•	0	8	•	4	•	0	0	0	7	3
---	---	---	---	---	---	---	---	---	---	---	---	---	---	---	---	---	---	---

# KEMENTERIAN AGRARIA DAN TATA RUANG / BADAN PERTANAHAN NASIONAL REPUBLIK INDONESIA



## SERTIPIKAT

HAK : PAKAI No. 00073

PROVINSI : JAWA TENGAH

KABUPATEN / KOTA : WONOSOBO

KECAMATAN : KEPIL

DESA / KELURAHAN : KEPIL

KANTOR PERTANAHAN  
KABUPATEN / KOTA  
WONOSOBO

DAFTAR ISIAN 307  
No. 39100/2023

DAFTAR ISIAN 208  
No. 16837/2023

1 1 • 2 5 • 0 2 • 0 8 • 4 • 0 0 0 7 3

**PENDAFTARAN - PERTAMA**

Halaman :

<p>a) HAK : <b>PAKAI</b>                  No. : <b>00073</b>                  Desa / Kel : <b>KEPIL</b>                  Tgl. berakhirnya hak :  <b>Untuk jangka waktu selama dipergunakan</b></p>	<p>f) NAMA PEMEGANG HAK   <b>PEMERINTAH KABUPATEN WONOSOBO</b>                   Tanggal lahir / akta pendirian</p>
<p>b) NIB <b>11250208.03622</b>                  Letak Tanah  <b>KEPIL</b></p>	<p>g) PEMBUKUAN   <b>Wonosobo, 04-07-2023</b>                  .....                  Kepala Kantor Pertanahan                  Kabupaten / Kota  <b>Wonosobo</b>                  .....                  ttd</p>
<p>c) ASAL HAK                   1. Konversi                   2. Pemberian Hak                  dari Tanah Negara Aset Pemerintah                  Kabupaten Wonosobo                   3. Pemecahan / Pemisahan /                  Penggabungan bidang</p>	<p>.....  <b>AGUNG BASUKI, S.ST., M.H.</b>                  NIP <b>19770728 199803 1 005</b></p>
<p>d) DASAR PENDAFTARAN                   1. Daftar Isian 202                  Tgl.                  No.                   2. Surat Keputusan <b>Kakantah</b>                  Tgl. <b>23/06/2023</b> <b>Kab. Wonosobo</b>                  No. <b>84/HP/BPN-11.25/VI/2023</b>                   3. Permohonan Pemecahan /                  Pemisahan / Penggabungan bidang                  Tgl.                  No.</p>	<p>h) PENERBITAN SERTIPIKAT   <b>Wonosobo, 04-07-2023</b>                  .....                  Kepala Kantor Pertanahan                  Kabupaten / Kota  <b>Wonosobo</b>                  .....</p>
<p>e) SURAT UKUR                   Tgl. <b>03/07/2023</b>                  No. <b>01445/Kepil/2023</b>                  Luas : <b>1.587 M<sup>2</sup></b></p>	<p>.....  <b>AGUNG BASUKI, S.ST., M.H.</b>                  NIP <b>19770728 199803 1 005</b></p>
<p>i) PENUNJUK                  - Dipergunakan untuk Sekolah.                  - Hak Pakai ini tidak boleh dipergunakan untuk tujuan lain / dialihkan haknya tanpa persetujuan tertulis dari Kepala Kantor Pertanahan Kabupaten Wonosobo.</p>	

ABM410170

DAFTAR ISIAN 207

1 1 • 2 5 • 0 2 • 0 8 • 4 • 0 0 0 7 3

NIB : 11250208.03622

SURAT UKUR

Nomor : 01445/Kepil/2023

SEBIDANG TANAH TERLETAK DALAM

Provinsi : JAWA TENGAH

Kabupaten / Kota : WONOSOBO

Kecamatan : KEPIL

Desa / Kelurahan : KEPIL

Peta : Pendaftaran Nomor Peta Pendaftaran : 49.1-38.065-06-5

Lembar : Kotak : B1

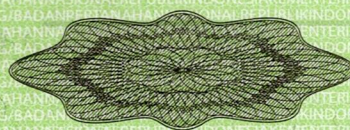
Kadaan Tanah : Sebidang tanah pekarangan di atasnya berdiri bangunan.

Tanda-tanda batas : Telah terpasang sesuai dengan Peraturan Pemerintah Nomor 24 Tahun 1997 jo Peraturan Menteri Negara Agraria/ Kepala Badan Pertanahan Nasional Nomor 3 Tahun 1997 Pasal 22 Ayat 1.

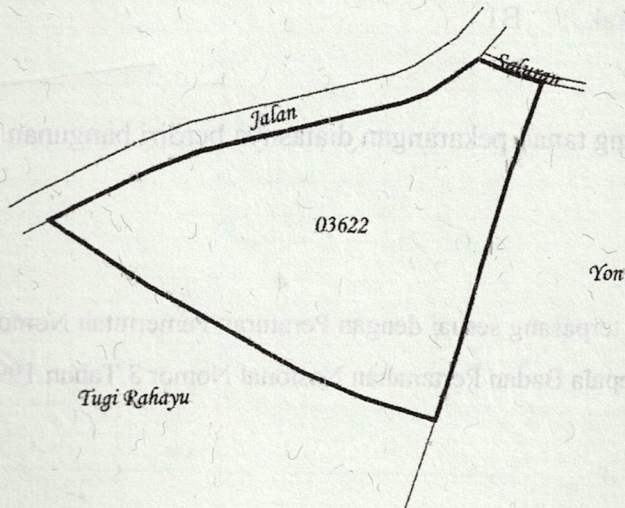
Luas : 1.587 m2 (Seribu Lima Ratus Delapan Puluh Tujuh Meter Persegi)

Penunjukan dan penetapan batas : Batas-batas ditunjukkan oleh : ONE ANDANG WARDOYO (pemohon/ kuasa pemohon) dan disetujui oleh pihak-pihak berbatasan.

Ditetapkan dan diukur oleh Wening Ayudhantiyani.



SKALA 1 : 1000



Koordinat Titik Tengah :  $X=256183.3245$   $Y=668020.1649$

PENJELASAN : \_\_\_\_\_ batas tanah ini

