


KEMENTERIAN AGRARIA DAN TATA RUANG / BADAN PERTANAHAN NASIONAL REPUBLIK INDONESIA



SERTIPIKAT (TANDA BUKTI HAK)




**KANTOR PERTANAHAN
KABUPATEN / KOTA**

WONOSOBO

1 1 • 2 5 • 0 2 • 0 8 • 4 • 0 0 0 7 1

KEMENTERIAN AGRARIA DAN TATA RUANG / BADAN PERTANAHAN NASIONAL REPUBLIK INDONESIA



SERTIPIKAT

HAK : PAKAI No. 00071

PROVINSI : JAWA TENGAH

KABUPATEN / KOTA : WONOSOBO

KECAMATAN : KEPIL

DESA / KELURAHAN : KEPIL

KANTOR PERTANAHAN
KABUPATEN / KOTA
WONOSOBO

DAFTAR ISIAN 307
No. 30098 / 2023
DAFTAR ISIAN 208
No. 16835 / 2023

1 1 • 2 5 • 0 2 • 0 8 • 4 • 0 0 0 7 1

PENDAFTARAN - PERTAMA

Halaman :

<p>a) HAK : PAKAI No. : 00071 Desa / Kel : KEPIL Tgl. berakhirnya hak : Untuk jangka waktu selama dipergunakan</p>	<p>f) NAMA PEMEGANG HAK PEMERINTAH KABUPATEN WONOSOBO Tanggal lahir / akta pendirian</p>
<p>b) NIB : 11250208.03626 Letak Tanah KEPIL</p>	<p>g) PEMBUKUAN Wonosobo, 04-07-2023 Kepala Kantor Pertanahan Kabupaten / Kota Wonosobo ttd</p>
<p>c) ASAL HAK 1. Konversi 2. Pemberian Hak dari Tanah Negara Aset Pemerintah Kabupaten Wonosobo 3. Pemecahan / Pemisahan / Penggabungan bidang</p>	<p>..... AGUNG BASUKI, S.ST., M.H. NIP 19770728 199803 1 005</p>
<p>d) DASAR PENDAFTARAN 1. Daftar Isian 202 Tgl. No. 2. Surat Keputusan Kakantah Tgl. 23/06/2023 Kab. Wonosobo No. 83/HP/BPN-11.25/VI/2023 3. Permohonan Pemecahan / Pemisahan / Penggabungan bidang Tgl. No.</p>	<p>h) PENERBITAN SERTIPIKAT Wonosobo, 04-07-2023 Kepala Kantor Pertanahan Kabupaten / Kota Wonosobo</p>
<p>e) SURAT UKUR Tgl. 03/07/2023 No. 01444/Kepil/2023 Luas : 2.276 M²</p>	<p>..... AGUNG BASUKI, S.ST., M.H. NIP 19770728 199803 1 005</p>
<p>i) PENUNJUK - Dipergunakan untuk Sekolah. - Hak Pakai ini tidak boleh dipergunakan untuk tujuan lain / dialihkan haknya tanpa persetujuan tertulis dari Kepala Kantor Pertanahan Kabupaten Wonosobo.</p>	<p>..... AGUNG BASUKI, S.ST., M.H. NIP 19770728 199803 1 005</p>

1	1	•	2	5	•	0	2	•	0	8	•	4	•	0	0	0	7	1
---	---	---	---	---	---	---	---	---	---	---	---	---	---	---	---	---	---	---

SURAT UKUR

Nomor : 01444/Kepil/2023

SEBIDANG TANAH TERLETAK DALAM

Provinsi : **JAWA TENGAH**

Kabupaten / Kota : **WONOSOBO**

Kecamatan : **KEPIL**

Desa / Kelurahan : **KEPIL**

Peta : **Pendaftaran** Nomor Peta Pendaftaran : **49.1-38.065-06-1**

Lembar : **Kotak : A3**

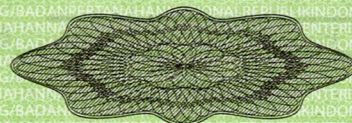
Keadaan Tanah : **Sebidang tanah pekarangan di atasnya berdiri bangunan.**

Tanda-tanda batas : **Telah terpasang sesuai dengan Peraturan Pemerintah Nomor 24 Tahun 1997 jo Peraturan Menteri Negara Agraria/ Kepala Badan Pertanahan Nasional Nomor 3 Tahun 1997 Pasal 22 Ayat 1.**

Luas : **2.276 m2 (Dua Ribu Dua Ratus Tujuh Puluh Enam Meter Persegi)**

Penunjukan dan penetapan batas : **Batas-batas ditunjukkan oleh : ONE ANDANG WARDOYO (pemohon/ kuasa pemohon) dan disetujui oleh pihak-pihak berbatasan.**

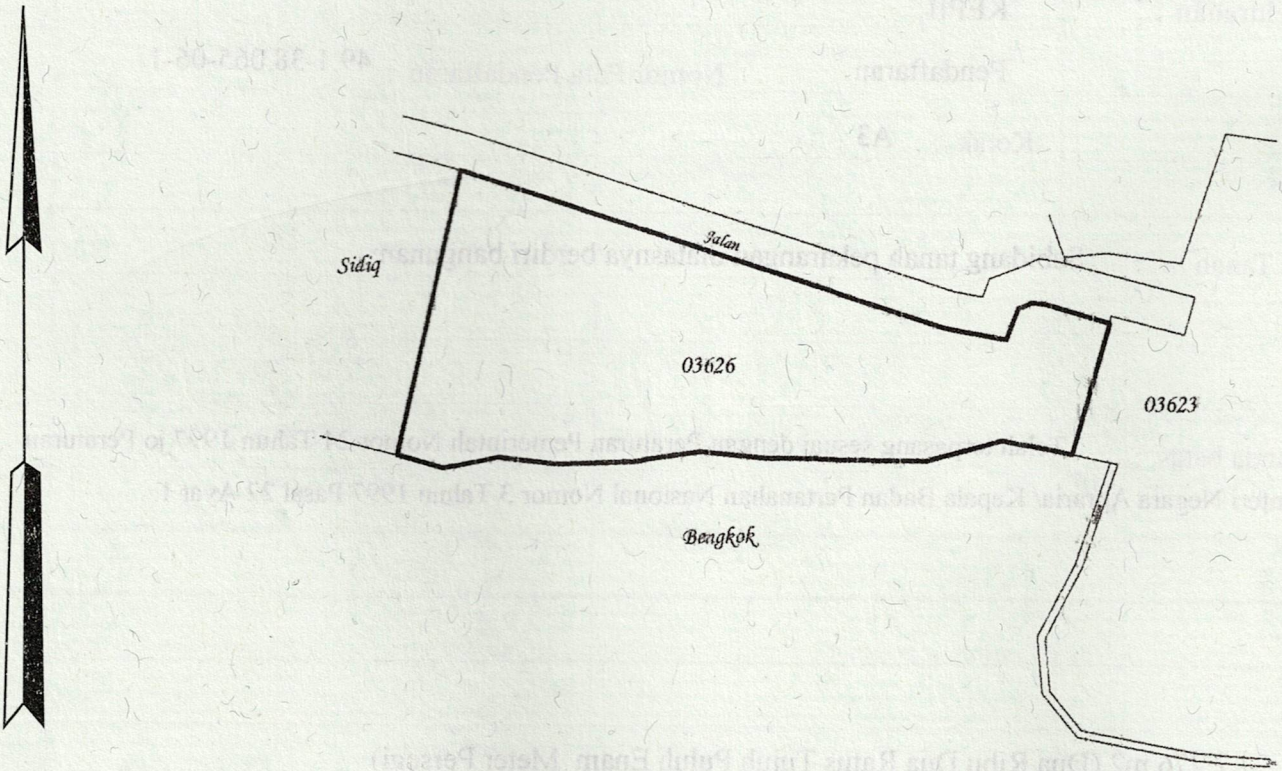
Ditetapkan dan diukur oleh Wening Ayudhantiyani.



1000

SKALA 1 :

.....



Koordinat Titik Tengah : $X=255573.1413$ $Y=667743.4198$

PENJELASAN :

batas tanah ini

