


KEMENTERIAN AGRARIA DAN TATA RUANG / BADAN PERTANAHAN NASIONAL REPUBLIK INDONESIA



SERTIPIKAT (TANDA BUKTI HAK)




KANTOR PERTANAHAN
KABUPATEN / KOTA

WONOSOBO

1 1 • 2 5 • 0 2 • 0 8 • 4 • 0 0 0 6 9

KEMENTERIAN AGRARIA DAN TATA RUANG / BADAN PERTANAHAN NASIONAL REPUBLIK INDONESIA



SERTIPIKAT

HAK : **PAKAI** No. **00069**

PROVINSI : **JAWA TENGAH**

KABUPATEN / KOTA : **WONOSOBO**

KECAMATAN : **KEPIL**

DESA / KELURAHAN : **KEPIL**

**KANTOR PERTANAHAN
KABUPATEN / KOTA
WONOSOBO**

DAFTAR ISIAN 307
No. **39096 / 2023**
DAFTAR ISIAN 208
No. **16833 / 2023**

1 1 • 2 5 • 0 2 • 0 8 • 4 • 0 0 0 6 9

PENDAFTARAN - PERTAMA

Halaman :

<p>a) HAK : PAKAI No. : 00069 Desa / Kel : KEPIL ✓ Tgl. berakhirnya hak : Untuk jangka waktu selama dipergunakan</p>	<p>f) NAMA PEMEGANG HAK PEMERINTAH KABUPATEN WONOSOBO</p>
<p>b) NIB 11250208.03625 Letak Tanah KEPIL</p>	<p>Tanggal lahir / akta pendirian</p>
<p>c) ASAL HAK 1. Konversi 2. Pemberian Hak dari Tanah Negara Aset Pemerintah Kabupaten Wonosobo 3. Pemecahan / Pemisahan / Penggabungan bidang</p>	<p>g) PEMBUKUAN Wonosobo, 04-07-2023 Kepala Kantor Pertanahan Kabupaten / Kota Wonosobo ttd</p>
<p>d) DASAR PENDAFTARAN 1. Daftar Isian 202 Tgl. No. 2. Surat Keputusan Kakantah Tgl. 21/06/2023 Kab. Wonosobo No. 59/HP/BPN-11.25/VI/2023 3. Permohonan Pemecahan / Pemisahan / Penggabungan bidang Tgl. No.</p>	<p>h) PENERBITAN SERTIPIKAT AGUNG BASUKI, S.ST., M.H. NIP 19770728 199803 1 005 Wonosobo, 04-07-2023 Kepala Kantor Pertanahan Kabupaten / Kota Wonosobo ✓</p>
<p>e) SURAT UKUR Tgl. 03/07/2023 No. 01446/Kepil/2023 Luas : 3,066 M² ✓</p>	<p>AGUNG BASUKI, S.ST., M.H. NIP 19770728 199803 1 005</p>
<p>i) PENUNJUK - Dipergunakan untuk Pertanian (Sawah) ✓ - Hak Pakai ini tidak boleh dipergunakan untuk tujuan lain / dialihkan haknya tanpa persetujuan tertulis dari Kepala Kantor Pertanahan Kabupaten Wonosobo.</p>	

1	1	•	2	5	•	0	2	•	0	8	•	4	•	0	0	0	6	9
---	---	---	---	---	---	---	---	---	---	---	---	---	---	---	---	---	---	---

NIB : 11250208.03625

SURAT UKUR

Nomor : 01446/Kepil/2023

SEBIDANG TANAH TERLETAK DALAM

Provinsi : JAWA TENGAH

Kabupaten / Kota : WONOSOBO

Kecamatan : KEPIL

Desa / Kelurahan : KEPIL

Peta : Pendaftaran Nomor Peta Pendaftaran : 49.1-38.065-09-3

Lembar : Kotak : C4

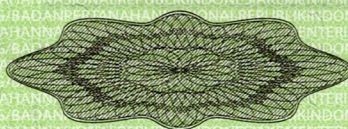
Keadaan Tanah : Sebidang tanah pertanian.

Tanda-tanda batas : Telah terpasang sesuai dengan Peraturan Pemerintah Nomor 24 Tahun 1997 jo Peraturan Menteri Negara Agraria/ Kepala Badan Pertanahan Nasional Nomor 3 Tahun 1997 Pasal 22 Ayat 1.

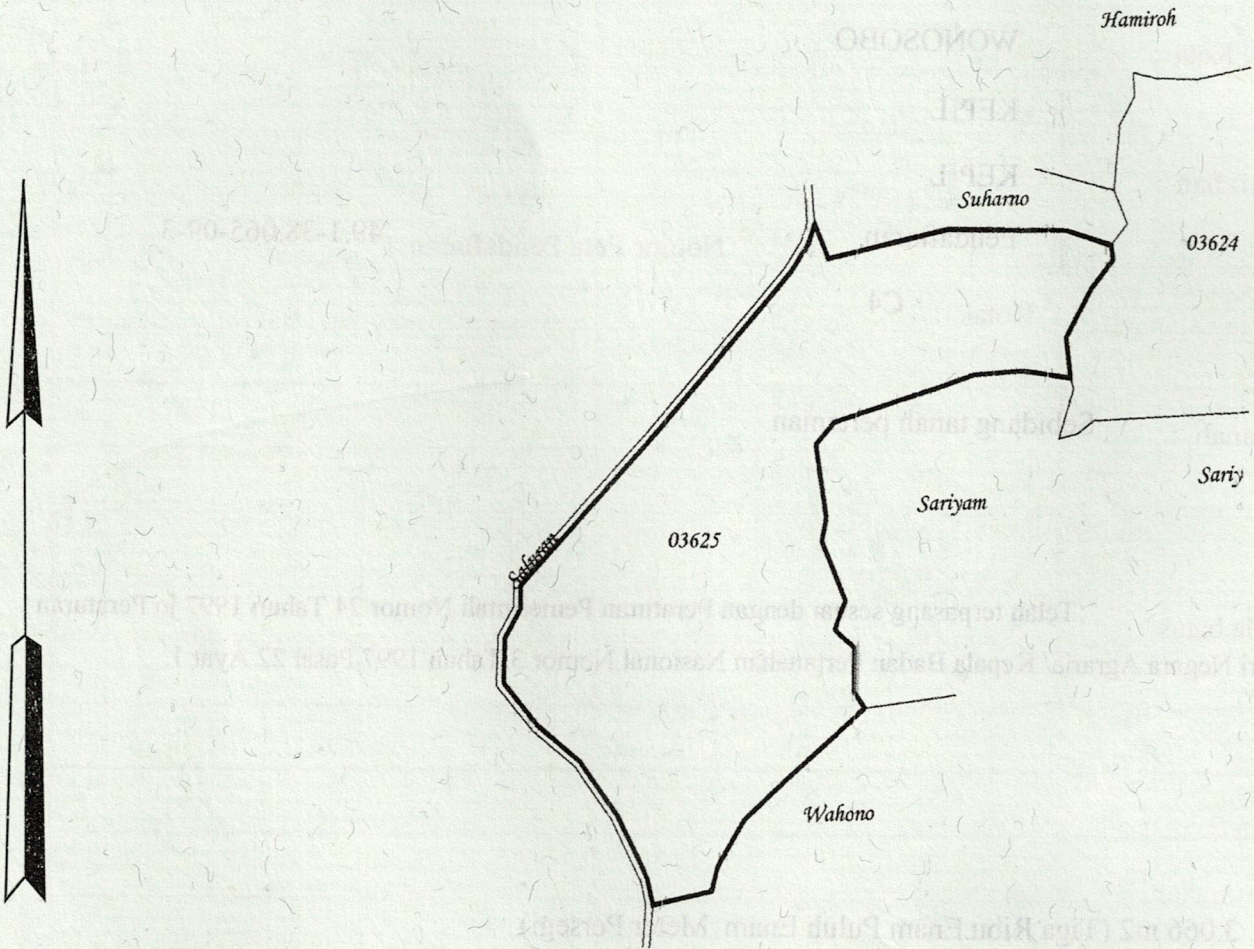
Luas : 3.066 m2 (Tiga Ribu Enam Puluh Enam Meter Persegi)

Penunjukan dan penetapan batas : Batas-batas ditunjukkan oleh ONE ANDANG WARDOYO (pemohon/ kuasa pemohon) dan disetujui oleh pihak-pihak berbatasan.

Ditetapkan dan diukur oleh Wening Ayudhantiyani.



SKALA 1 : 1000



Koordinat Titik Tengah : $X=255272.4469$ $Y=669348.9194$

PENJELASAN : batas tanah ini

