


# KEMENTERIAN AGRARIA DAN TATA RUANG / BADAN PERTANAHAN NASIONAL REPUBLIK INDONESIA




## SERTIPIKAT (TANDA BUKTI HAK)

KANTOR PERTANAHAN  
KABUPATEN / KOTA  
WONOSOBO

1 1 • 2 5 • 0 2 • 0 8 • 4 • 0 0 0 7 4

# KEMENTERIAN AGRARIA DAN TATA RUANG / BADAN PERTANAHAN NASIONAL REPUBLIK INDONESIA



## SERTIPIKAT

HAK : PAKAI No. 00074

PROVINSI : JAWA TENGAH

KABUPATEN / KOTA : WONOSOBO

KECAMATAN : KEPIL

DESA / KELURAHAN : KEPIL

KANTOR PERTANAHAN  
KABUPATEN / KOTA

WONOSOBO

DAFTAR ISIAN 307  
No. 39101/2023

DAFTAR ISIAN 208  
No. 16838/2023

1 1 • 2 5 • 0 2 • 0 8 • 4 • 0 0 0 7 4

**PENDAFTARAN - PERTAMA**

Halaman :

|   |   |
|---|---|
| <p>a) HAK : <b>PAKAI</b><br/>                 No. : <b>00074</b><br/>                 Desa / Kel : <b>KEPIL</b><br/>                 Tgl. berakhirnya hak :<br/> <b>Untuk jangka waktu selama dipergunakan</b></p>  | <p>f) NAMA PEMEGANG HAK<br/> <b>PEMERINTAH KABUPATEN WONOSOBO</b><br/>                 Tanggal lahir / akta pendirian</p>   |
| <p>b) NIB <b>11250208.03624</b><br/>                 Letak Tanah<br/> <b>KEPIL</b></p>  | <p>g) PEMBUKUAN<br/> <b>Wonosobo, 04-07-2023</b><br/>                 Kepala Kantor Pertanahan<br/>                 Kabupaten / Kota<br/> <b>Wonosobo</b><br/>                 ttd</p>  |
| <p>d) DASAR PENDAFTARAN<br/>                 1. Daftar Isian 202<br/>                 Tgl.<br/>                 No.<br/>                 2. Surat Keputusan <b>Kakantah</b><br/>                 Tgl. <b>23/06/2023</b> <b>Kab. Wonosobo</b><br/>                 No. <b>81/HP/BPN-11.25/VI/2023</b><br/>                 3. Permohonan Pemecahan /<br/>                 Pemisahan / Penggabungan bidang<br/>                 Tgl.<br/>                 No.</p> | <p>h) PENERBITAN SERTIPIKAT<br/> <b>AGUNG BASUKI, S.ST., M.H.</b><br/>                 NIP <b>19770728 199803 1 005</b><br/> <b>Wonosobo, 04-07-2023</b><br/>                 Kepala Kantor Pertanahan<br/>                 Kabupaten / Kota<br/> <b>Wonosobo</b></p> |
| <p>e) SURAT UKUR<br/>                 Tgl. <b>03/07/2023</b><br/>                 No. <b>01441/Kepil/2023</b><br/>                 Luas : <b>1.449 M<sup>2</sup></b></p>  | <p><b>AGUNG BASUKI, S.ST., M.H.</b><br/>                 NIP <b>19770728 199803 1 005</b></p>   |
| <p>i) PENUNJUK<br/>                 - Dipergunakan untuk Pertanian.<br/>                 - Hak Pakai ini tidak boleh dipergunakan untuk tujuan lain / dialihkan haknya tanpa persetujuan tertulis dari Kepala Kantor Pertanahan Kabupaten Wonosobo.</p>   |   |

ABM410156

DAFTAR ISIAN 207

|   |   |   |   |   |   |   |   |   |   |   |   |   |   |   |   |   |   |   |
|---|---|---|---|---|---|---|---|---|---|---|---|---|---|---|---|---|---|---|
| 1 | 1 | • | 2 | 5 | • | 0 | 2 | • | 0 | 8 | • | 4 | • | 0 | 0 | 0 | 7 | 4 |
|---|---|---|---|---|---|---|---|---|---|---|---|---|---|---|---|---|---|---|

NIB : 11250208.03624

# SURAT UKUR

Nomor : 01441/Kepil/2023

## SEBIDANG TANAH TERLETAK DALAM

Provinsi : **JAWA TENGAH**

Kabupaten / Kota : **WONOSOBO**

Kecamatan : **KEPIL**

Desa / Kelurahan : **KEPIL**

Peta : Pendaftaran Nomor Peta Pendaftaran : **49.1-38.065-09-3**

Lembar : Kotak : **D4**

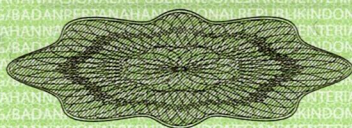
Keadaan Tanah : **Sebidang tanah pertanian.**

Tanda-tanda batas : **Telah terpasang sesuai dengan Peraturan Pemerintah Nomor 24 Tahun 1997 jo Peraturan Menteri Negara Agraria/ Kepala Badan Pertanahan Nasional Nomor 3 Tahun 1997 Pasal 22 Ayat 1.**

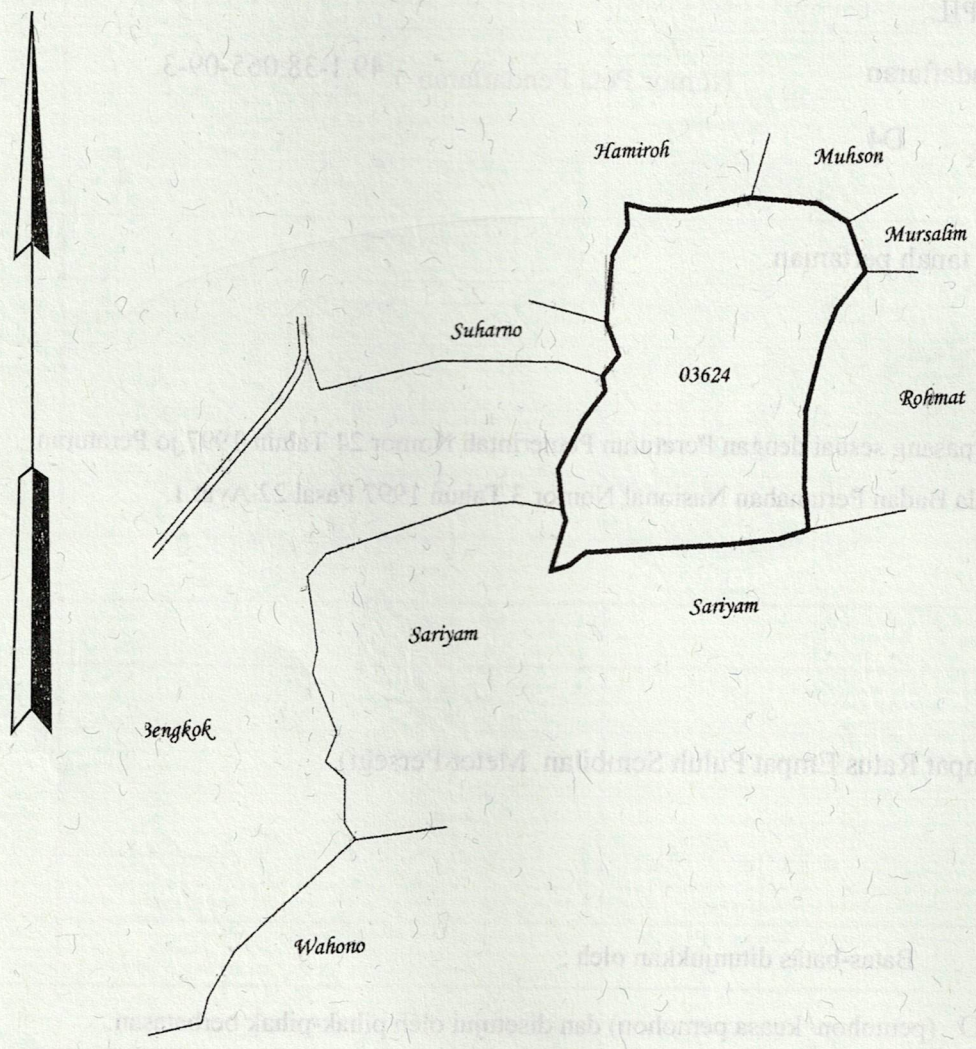
Luas : **1.449 m2 (Seribu Empat Ratus Empat Puluh Sembilan Meter Persegi)**

Penunjukan dan penetapan batas : **Batas-batas ditunjukkan oleh : ONE ANDANG WARDOYO (pemohon/ kuasa pemohon) dan disetujui oleh pihak-pihak berbatasan.**

Ditetapkan dan diukur oleh **Wening Ayudhantiyani.**



SKALA 1 : ..... 1000



Koordinat Titik Tengah :  $X=255342.5642$   $Y=669389.6708$

PENJELASAN : ..... batas tanah ini

