

KEMENTERIAN AGRARIA DAN TATA RUANG / BADAN PERTANAHAN NASIONAL REPUBLIK INDONESIA




SERTIPIKAT (TANDA BUKTI HAK)

**KANTOR PERTANAHAN
KABUPATEN / KOTA
WONOSOBO**

1	1	•	2	5	•	0	2	•	0	8	•	4	•	0	0	0	6	8
---	---	---	---	---	---	---	---	---	---	---	---	---	---	---	---	---	---	---

KEMENTERIAN AGRARIA DAN TATA RUANG /
BADAN PERTANAHAN NASIONAL
REPUBLIK INDONESIA



SERTIPIKAT

HAK : PAKAI No. 00068

PROVINSI : JAWA TENGAH

KABUPATEN / KOTA : WONOSOBO

KECAMATAN : KEPIL

DESA / KELURAHAN : KEPIL

KANTOR PERTANAHAN
KABUPATEN / KOTA
WONOSOBO

DAFTAR ISIAN 307
No. 433 / 2022


DAFTAR ISIAN 208
No. 164 / 2022

1 1 . 2 5 . 0 2 . 0 8 . 4 . 0 0 0 6 8

PENDAFTARAN - PERTAMA

Halaman :

<p>a) HAK : PAKAI No. : 00068 Desa / Kel : KEPIL Tgl. berakhirnya hak : Untuk jangka waktu selama dipergunakan</p>	<p>f) NAMA PEMEGANG HAK PEMERINTAH KABUPATEN WONOSOBO</p>
<p>b) NIB 11250208.03592 Letak Tanah KEPIL</p>	<p>Tanggal lahir / akta pendirian</p>
<p>c) ASAL HAK 1. Konversi 2. Pemberian Hak dari Tanah Negara Aset Pemerintah Kabupaten Wonosobo. 3. Pemecahan / Pemisahan / Penggabungan bidang</p>	<p>g) PEMBUKUAN Wonosobo, 07/01/2022 Kepala Kantor Pertanahan Kabupaten / Kota Wonosobo ttd</p>
<p>d) DASAR PENDAFTARAN 1. Daftar Isian 202 Tgl. No. 2. Surat Keputusan Kakantah Tgl. 27/12/2021 Kab. Wonosobo No. 00174/SKHP/BPN-11.25/XII/2021 3. Permohonan Pemecahan / Pemisahan / Penggabungan bidang Tgl. No.</p>	<p>SIYAMTO, A.Ptnh., M.Si. NIP 19690718 198903 1 003 h) PENERBITAN SERTIPIKAT Wonosobo, 07/01/2022 Kepala Kantor Pertanahan Kabupaten / Kota Wonosobo</p>
<p>e) SURAT UKUR Tgl. 05/01/2022 No. 01408/Kepil/2022 Luas : 1.288 M²</p>	<p>SIYAMTO, A.Ptnh., M.Si. NIP 19690718 198903 1 003</p>
<p>i) PENUNJUK - Dipergunakan untuk Jalan. - Hak Pakai ini tidak boleh dipergunakan untuk tujuan lain / dialihkan haknya tanpa persetujuan tertulis dari Kepala Kantor Pertanahan Kabupaten Wonosobo.</p>	



(Handwritten signature)



1 1 . 2 5 . 0 2 . 0 8 . 4 . 0 0 0 6 8

NIB : 11250208.03592

SURAT UKUR

Nomor : 01408/Kepil/2022

SEBIDANG TANAH TERLETAK DALAM

Provinsi : **JAWA TENGAH**

Kabupaten / Kota : **WONOSOBO**

Kecamatan : **KEPIL**

Desa / Kelurahan : **KEPIL**

Peta : **Pendaftaran** Nomor Peta Pendaftaran : **49.1-38.065-06-2**

Lembar : **Kotak : C2**

Keadaan Tanah : **Sebidang tanah dipergunakan untuk Jalan Desa**


Tanda-tanda batas : **Telah terpasang sesuai dengan Peraturan Pemerintah Nomor 24 Tahun 1997 jo Peraturan Menteri Negara Agraria/ Kepala Badan Pertanahan Nasional Nomor 3 Tahun 1997 Pasal 22 Ayat 1.**

Luas : **1288 m2 (Seribu Dua Ratus Delapan Puluh Delapan Meter Persegi)**

Penunjukan dan penetapan batas : **Batas-batas ditunjukkan oleh :**

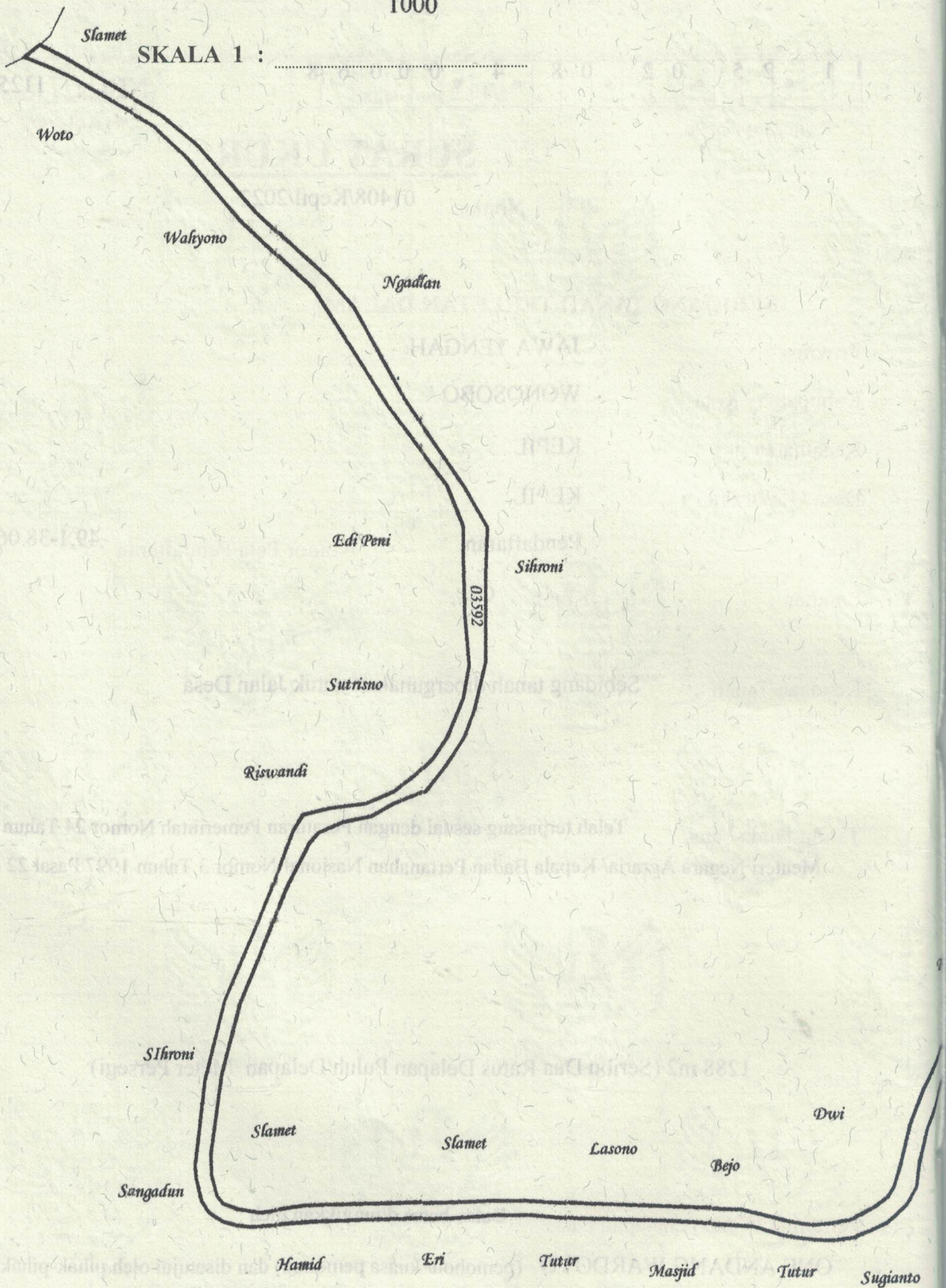
ONE ANDANG WARDOYO (pemohon/ kuasa pemohon) dan disetujui oleh pihak-pihak berbatasan.

Ditetapkan dan diukur oleh



1000

SKALA 1 :



Koordinat Titik Tengah : $X=256211.7586$ $Y=667634.9382$

PENJELASAN :

..... batas tanah ini

Surat Keputusan Kepala Desa Kelurahan Wadulintang
No. 03/2021
Tgl. 25/03/2021

Daftar Isian 303 tgl. 03/01/2022

Daftar Isian 303 tgl. 03/01/2022

Wonosari 02/01/2022

Kepala Desa, Surut dan Perencanaan

Wonosari 02/01/2022

Wonosari

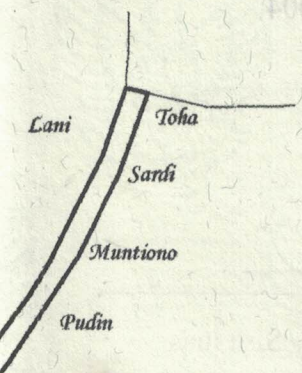
Wonosari

SARTONO, S.Pd, M.M.

SEVALETO, S.Pd, M.Si

NIP. 1959062198021004

NIP. 195912198031003



ibut

