

KEMENTERIAN AGRARIA DAN TATA RUANG / BADAN PERTANAHAN NASIONAL REPUBLIK INDONESIA




SERTIPIKAT (TANDA BUKTI HAK)

**KANTOR PERTANAHAN
KABUPATEN / KOTA**

WONOSOBO

| | | | | | | | | | | | | | | | | | | |
|---|---|---|---|---|---|---|---|---|---|---|---|---|---|---|---|---|---|---|
| 1 | 1 | • | 2 | 5 | • | 0 | 2 | • | 0 | 8 | • | 4 | • | 0 | 0 | 0 | 6 | 6 |
|---|---|---|---|---|---|---|---|---|---|---|---|---|---|---|---|---|---|---|

KEMENTERIAN AGRARIA DAN TATA RUANG / BADAN PERTANAHAN NASIONAL REPUBLIK INDONESIA



SERTIPIKAT

HAK : **PAKAI** No. **00066**

PROVINSI : **JAWA TENGAH**

KABUPATEN / KOTA : **WONOSOBO**

KECAMATAN : **KEPIL**

DESA / KELURAHAN : **KEPIL**

**KANTOR PERTANAHAN
KABUPATEN / KOTA
WONOSOBO**

DAFTAR ISIAN 307

No. 429 / 2022

DAFTAR ISIAN 208


No. 162 / 2022

1 1 • 2 5 • 0 2 • 0 8 • 4 • 0 0 0 6 6

PENDAFTARAN - PERTAMA

Halaman :

| | |
|--|---|
| <p>a) HAK : PAKAI</p> <p>No. : 00066</p> <p>Desa / Kel : KEPIL</p> <p>Tgl. berakhirnya hak : Untuk jangka waktu selama dipergunakan</p> | <p>f) NAMA PEMEGANG HAK</p> <p align="center">PEMERINTAH KABUPATEN WONOSOBO</p> <p>Tanggal lahir / akta pendirian</p> |
| <p>b) NIB 11250208.03593</p> <p>Letak Tanah KEPIL</p> | <p>g) PEMBUKUAN</p> <p align="center">Wonosobo, 07/01/2022</p> <p align="center">Kepala Kantor Pertanahan Kabupaten / Kota Wonosobo</p> <p align="center">ttd</p> |
| <p>c) ASAL HAK</p> <p>1. Konversi</p> <p>2. Pemberian Hak dari Tanah Negara Aset Pemerintah Kabupaten Wonosobo.</p> <p>3. Pemecahan / Pemisahan / Penggabungan bidang</p> | <p>h) PENERBITAN SERTIPIKAT</p> <p align="center">SIYAMTO, A.Ptnh., M.Si.</p> <p align="center">NIP 19690718 198903 1 003</p> <p align="center">Kepala Kantor Pertanahan Kabupaten / Kota Wonosobo</p> |
| <p>d) DASAR PENDAFTARAN</p> <p>1. Daftar Isian 202</p> <p>Tgl.</p> <p>No.</p> <p>2. Surat Keputusan Kakantah</p> <p>Tgl. 27/12/2021 Kab. Wonosobo</p> <p>No. 00173/SKHP/BPN-11.25/XII/2021</p> <p>3. Permohonan Pemecahan / Pemisahan / Penggabungan bidang</p> <p>Tgl.</p> <p>No.</p> | <p>SIYAMTO, A.Ptnh., M.Si.</p> <p align="center">NIP 19690718 198903 1 003</p> <p align="center">Kepala Kantor Pertanahan Kabupaten / Kota Wonosobo</p> |
| <p>e) SURAT UKUR</p> <p>Tgl. 05/01/2022</p> <p>No. 01412/Kepil/2022</p> <p>Luas : 123 M²</p> | <p align="center">SIYAMTO, A.Ptnh., M.Si.</p> <p align="center">NIP 19690718 198903 1 003</p> |
| <p>i) PENUNJUK</p> <ul style="list-style-type: none"> - Dipergunakan untuk Jalan. - Hak Pakai ini tidak boleh dipergunakan untuk tujuan lain / dialihkan haknya tanpa persetujuan tertulis dari Kepala Kantor Pertanahan Kabupaten Wonosobo. | |



| | | | | | | | | | | | | | |
|---|---|---|---|---|---|---|---|---|---|---|---|---|---|
| 1 | 1 | 2 | 5 | 0 | 2 | 0 | 8 | 4 | 0 | 0 | 0 | 6 | 6 |
|---|---|---|---|---|---|---|---|---|---|---|---|---|---|

NIB : 11250208.03593

SURAT UKUR

Nomor : 01412/Kepil/2022

SEBIDANG TANAH TERLETAK DALAM

Provinsi : **JAWA TENGAH**

Kabupaten / Kota : **WONOSOBO**

Kecamatan : **KEPIL**

Desa / Kelurahan : **KEPIL**

Peta : **Pendaftaran** Nomor Peta Pendaftaran **49.1-38.065-06-2**

Lembar : **Kotak : C3**

Keadaan Tanah : **Sebidang tanah dipergunakan untuk Jalan Desa**

Tanda-tanda batas : **Telah terpasang sesuai dengan Peraturan Pemerintah Nomor 24 Tahun 1997 jo Peraturan**

Menteri Negara Agraria/ Kepala Badan Pertanahan Nasional Nomor 3 Tahun 1997 Pasal 22 Ayat 1.

Luas : **123 m2 (Seratus Dua Puluh Tiga Meter Persegi)**

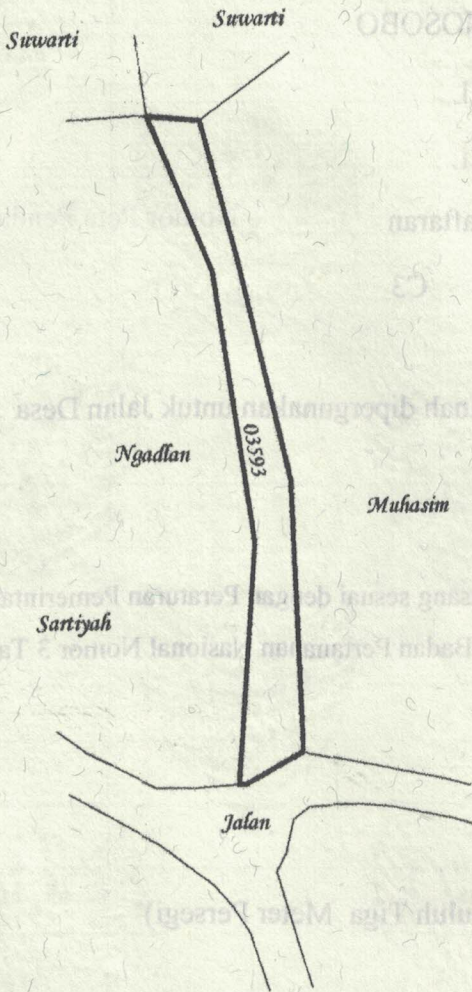

Penunjukan dan penetapan batas : **Batas-batas ditunjukkan oleh :**

ONE ANDANG WARDOYO (pemohon/ kuasa pemohon) dan disetujui oleh pihak-pihak berbatasan.

Ditetapkan dan diukur oleh .Widodo Juniarto, SH



SKALA 1 :



Koordinat Titik Tengah : $X=256283.3516$ $Y=667750.3397$

PENJELASAN :

batas tanah ini

