

# KEMENTERIAN AGRARIA DAN TATA RUANG / BADAN PERTANAHAN NASIONAL REPUBLIK INDONESIA




## SERTIPIKAT (TANDA BUKTI HAK)

KANTOR PERTANAHAN  
KABUPATEN / KOTA

WONOSOBO

1	1	•	2	5	•	0	2	•	0	8	•	4	•	0	0	0	6	5
---	---	---	---	---	---	---	---	---	---	---	---	---	---	---	---	---	---	---

# KEMENTERIAN AGRARIA DAN TATA RUANG / BADAN PERTANAHAN NASIONAL REPUBLIK INDONESIA



## SERTIPIKAT

HAK : PAKAI No. 00065

PROVINSI : JAWA TENGAH

KABUPATEN / KOTA : WONOSOBO

KECAMATAN : KEPIL

D-E-S-A / KELURAHAN : KEPIL

KANTOR PERTANAHAN  
KABUPATEN / KOTA

WONOSOBO

DAFTAR ISIAN 307

No. 428 / 2022

DAFTAR ISIAN 208


No. 161 / 2022

1 1 • 2 5 • 0 2 • 0 8 • 4 • 0 0 0 6 5

**PENDAFTARAN - PERTAMA**

Halaman :

<p>a) HAK : <b>PAKAI</b>                  No. : <b>00065</b>                  Desa / Kel : <b>KEPIL</b>                  Tgl. berakhirnya hak :  <b>Untuk jangka waktu selama dipergunakan</b></p>	<p>f) NAMA PEMEGANG HAK  <b>PEMERINTAH KABUPATEN WONOSOBO</b>                  Tanggal lahir / akta pendirian</p>
<p>c) ASAL HAK                  1. <b>Konversi</b>                  2. <b>Pemberian Hak dari Tanah Negara Aset Pemerintah Kabupaten Wonosobo.</b>                  3. <b>Pemecahan / Pemisahan / Penggabungan bidang</b></p>	<p>g) PEMBUKUAN  <b>Wonosobo, 07/01/2022</b>                  Kepala Kantor Pertanahan                  Kabupaten / Kota  <b>Wonosobo</b>                  ttd</p>
<p>d) DASAR PENDAFTARAN                  1. <b>Daftar Isian 202</b>                  Tgl.                  No.                  2. <b>Surat Keputusan Kakantah Tgl. 27/12/2021 Kab. Wonosobo No. 00169/SKHP/BPN-11.25/XII/2021</b>                  3. <b>Permohonan Pemecahan / Pemisahan / Penggabungan bidang</b>                  Tgl.                  No.</p>	<p>h) PENERBITAN SERTIPIKAT  <b>Wonosobo, 07/01/2022</b>                  Kepala Kantor Pertanahan                  Kabupaten / Kota  <b>Wonosobo</b></p>
<p>e) SURAT UKUR                  Tgl. <b>05/01/2022</b>                  No. <b>01410/Kepil/2022</b>                  Luas : <b>924 M<sup>2</sup></b></p>	<p><b>SIYAMTO, A.Ptnh., M.Si.</b>                  NIP <b>19690718 198903 1 003</b></p>
<p>i) PENUNJUK                  - <b>Dipergunakan untuk Jalan.</b>                  - <b>Hak Pakai ini tidak boleh dipergunakan untuk tujuan lain / dialihkan haknya tanpa persetujuan tertulis dari Kepala Kantor Pertanahan Kabupaten Wonosobo.</b></p>	<p><b>SIYAMTO, A.Ptnh., M.Si.</b>                  NIP <b>19690718 198903 1 003</b></p>



1	1	•	2	5	•	0	2	•	0	8	•	4	•	0	0	0	6	5
---	---	---	---	---	---	---	---	---	---	---	---	---	---	---	---	---	---	---

NIB : 11250208.03594

# SURAT UKUR

Nomor : 01410/Kepil/2022

## SEBIDANG TANAH TERLETAK DALAM

Provinsi : **JAWA TENGAH**

Kabupaten / Kota : **WONOSOBO**

Kecamatan : **KEPIL**

Desa / Kelurahan : **KEPIL**

Peta : **Pendaftaran** Nomor Peta Pendaftaran **49.1-38.065-06-2**

Lembar : **Kotak : C4**


Keadaan Tanah : **Sebidang tanah dipergunakan untuk Jalan Desa**

Tanda-tanda batas : **Telah terpasang sesuai dengan Peraturan Pemerintah Nomor 24 Tahun 1997 jo Peraturan Menteri Negara Agraria/ Kepala Badan Pertanahan Nasional Nomor 3 Tahun 1997 Pasal 22 Ayat 1.**


Luas : **924 m2 (Sembilan Ratus Dua Puluh Empat Meter Persegi)**

Penunjukan dan penetapan batas : **Batas-batas ditunjukkan oleh : ONE ANDANG WARDOYO (pemohon/ kuasa pemohon) dan disetujui oleh pihak-pihak berbatasan.**

Ditetapkan dan diukur oleh **Widodo Juniarto, SH**

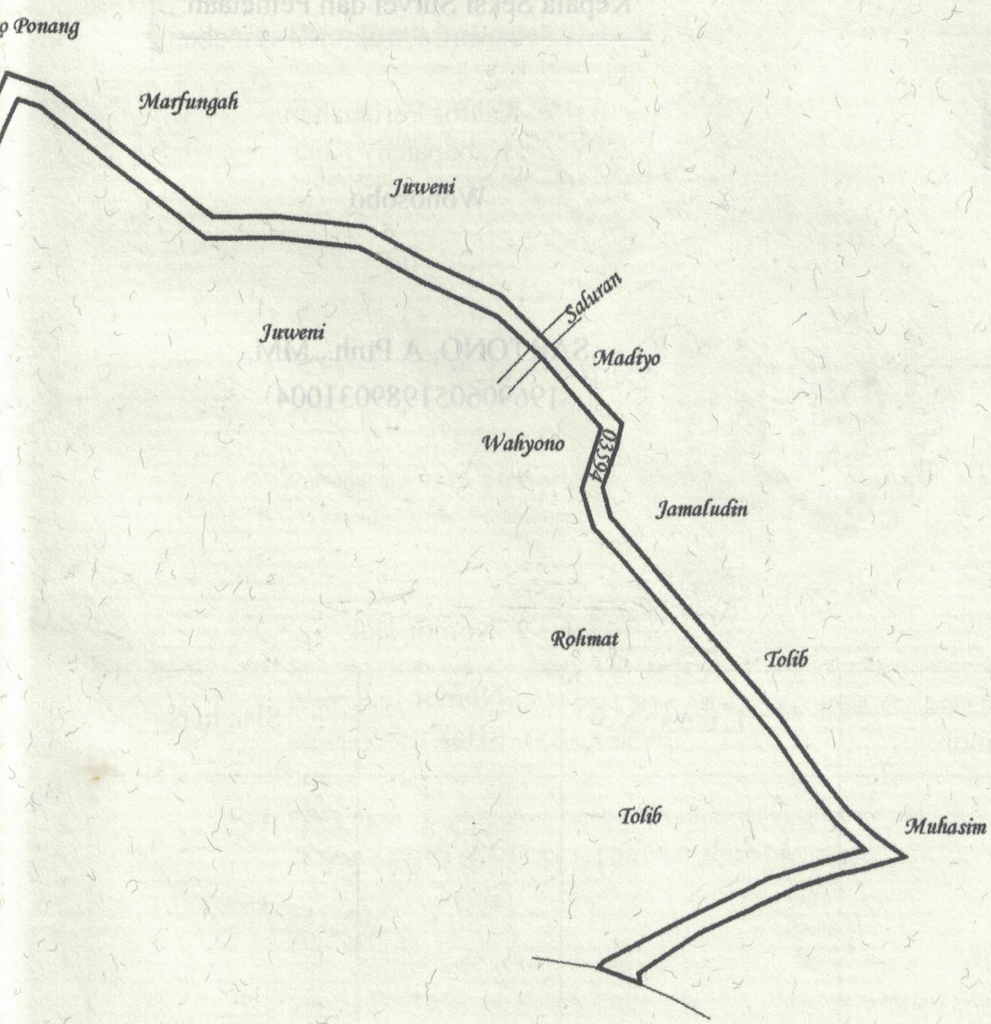


SKALA 1 : 1000



Koordinat Titik Tengah :  $X=256199.9529$   $Y=667859.1882$

PENJELASAN : \_\_\_\_\_ batas tanah ini



Kepala Seksi Survei dan Pemetaan

Wonosobo 02/01/2022

Wonosobo 07/01/2022

Wonosobo

SIYAMITRA PINTAR M.Si  
19830718199021004

