


KEMENTERIAN AGRARIA DAN TATA RUANG / BADAN PERTANAHAN NASIONAL REPUBLIK INDONESIA



SERTIPIKAT (TANDA BUKTI HAK)




KANTOR PERTANAHAN
KABUPATEN / KOTA

WONOSOBO

1	1	•	2	5	•	0	2	•	0	8	•	4	•	0	0	0	7	0
---	---	---	---	---	---	---	---	---	---	---	---	---	---	---	---	---	---	---

KEMENTERIAN AGRARIA DAN TATA RUANG / BADAN PERTANAHAN NASIONAL REPUBLIK INDONESIA



SERTIPIKAT

HAK : PAKAI No. 00070

PROVINSI : JAWA TENGAH

KABUPATEN / KOTA : WONOSOBO

KECAMATAN : KEPIL

DESA / KELURAHAN : KEPIL

KANTOR PERTANAHAN
KABUPATEN / KOTA
WONOSOBO

DAFTAR ISIAN 307
No. 39097/2023

DAFTAR ISIAN 208
No. 16834/2023

1	1	•	2	5	•	0	2	•	0	8	•	4	•	0	0	0	7	0
---	---	---	---	---	---	---	---	---	---	---	---	---	---	---	---	---	---	---

PENDAFTARAN - PERTAMA

Halaman :

<p>a) HAK : PAKAI No. : 00070 Desa / Kel : KEPIL Tgl. berakhirnya hak : Untuk jangka waktu selama dipergunakan</p>	<p>f) NAMA PEMEGANG HAK PEMERINTAH KABUPATEN WONOSOBO</p>
<p>b) NIB 11250208.03627 Letak Tanah KEPIL</p>	<p>Tanggal lahir / akta pendirian</p>
<p>c) ASAL HAK 1. Konversi 2. Pemberian Hak dari Tanah Negara Aset Pemerintah Kabupaten Wonosobo 3. Pemecahan / Pemisahan / Penggabungan bidang</p>	<p>g) PEMBUKUAN Wonosobo, 04-07-2023 Kepala Kantor Pertanahan Kabupaten / Kota Wonosobo ttd</p>
<p>d) DASAR PENDAFTARAN 1. Daftar Isian 202 Tgl. No. 2. Surat Keputusan Kakantah Tgl. 23/06/2023 Kab. Wonosobo No. 80/HP/BPN-11.25/VI/2023 3. Permohonan Pemecahan / Pemisahan / Penggabungan bidang Tgl. No.</p>	<p>.....AGUNG BASUKI, S.ST., M.H. NIP 19770728 199803 1 005</p>
<p>e) SURAT UKUR Tgl. 03/07/2023 No. 01442/Kepil/2023 Luas : 1.993 M²</p>	<p>h) PENERBITAN SERTIPIKAT Wonosobo, 04-07-2023 Kepala Kantor Pertanahan Kabupaten / Kota Wonosobo</p>
<p>i) PENUNJUK - Dipergunakan untuk Jalan. - Hak Pakai ini tidak boleh dipergunakan untuk tujuan lain / dialihkan haknya tanpa persetujuan tertulis dari Kepala Kantor Pertanahan Kabupaten Wonosobo.</p>	<p>.....AGUNG BASUKI, S.ST., M.H. NIP 19770728 199803 1 005</p>

ABM410166

DAFTAR ISIAN 207

1	1	•	2	5	•	0	2	•	0	8	•	4	•	0	0	0	7	0
---	---	---	---	---	---	---	---	---	---	---	---	---	---	---	---	---	---	---

NIB : 11250208.03627

SURAT UKUR

Nomor : 01442/Kepil/2023

SEBIDANG TANAH TERLETAK DALAM

Provinsi : JAWA TENGAH

Kabupaten / Kota : WONOSOBO

Kecamatan : KEPIL

Desa / Kelurahan : KEPIL

Peta : Pendaftaran Nomor Peta Pendaftaran : 49.1-38.065-02-7

Lembar : Kotak : A3

Keadaan Tanah : Sebidang tanah dipergunakan untuk jalan

Tanda-tanda batas : Telah terpasang sesuai dengan Peraturan Pemerintah Nomor 24 Tahun 1997 jo Peraturan

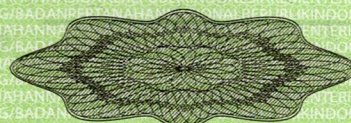
Menteri Negara Agraria/ Kepala Badan Pertanahan Nasional Nomor 3 Tahun 1997 Pasal 22 Ayat 1.

Luas : 1.993 m2 (Seribu Sembilan Ratus Sembilan Puluh Tiga Meter Persegi)

Penunjukan dan penetapan batas : Batas-batas ditunjukkan oleh :

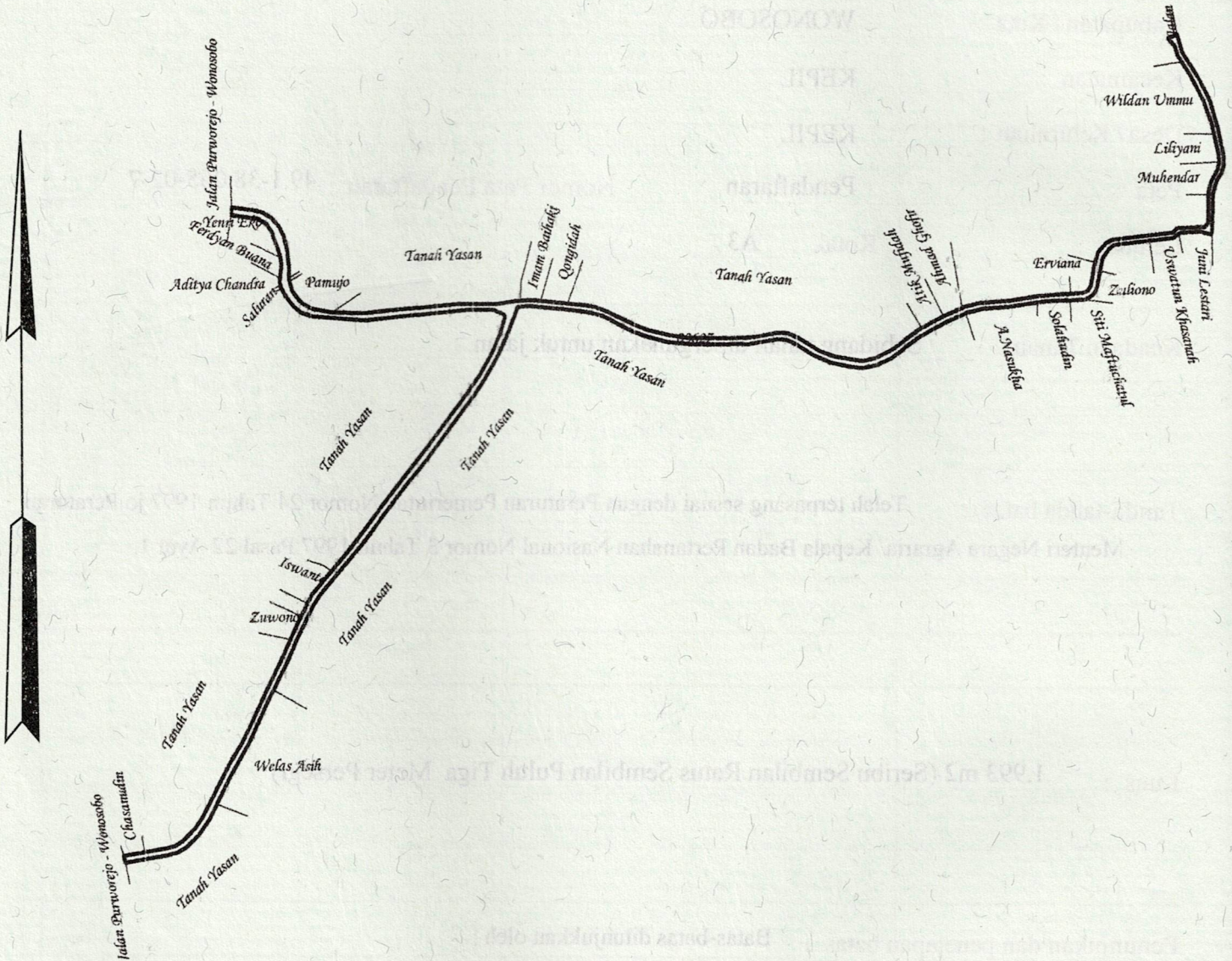
ONE ANDANG WARDOYO (pemohon/ kuasa pemohon) dan disetujui oleh pihak-pihak berbatasan.

Ditetapkan dan diukur oleh Dinta Avrila Pinandita.



2500

SKALA 1 :



Koordinat Titik Tengah : $X=255590.5175$ $Y=667243.7684$

PENJELASAN : batas tanah ini

