

# KEMENTERIAN AGRARIA DAN TATA RUANG / BADAN PERTANAHAN NASIONAL REPUBLIK INDONESIA



00929  
303 29/01/2021 933  
302 24/11/2020 55618




## SERTIPIKAT (TANDA BUKTI HAK)

KANTOR PERTANAHAN  
KABUPATEN / KOTA

WONOSOBO

1 1 • 2 5 • 0 2 • 0 8 • 4 • 0 0 0 6 3

KEMENTERIAN AGRARIA DAN TATA RUANG /  
BADAN PERTANAHAN NASIONAL  
REPUBLIC INDONESIA



SERTIPIKAT

HAK : PAKAI No. 00063

PROVINSI : JAWA TENGAH

KABUPATEN / KOTA : WONOSOBO

KECAMATAN : KEPIL

D E S A / KELURAHAN : KEPIL

DAFTAR ISIAN 307  
No. 2431 / 2021

DAFTAR ISIAN 208  
No. 1321 / 2021

KANTOR PERTANAHAN  
KABUPATEN / KOTA  
WONOSOBO

1 1 • 2 5 • 0 2 • 0 8 • 4 • 0 0 0 6 3

PENDAFTARAN - PERTAMA

Halaman :

<p>a) HAK : <b>PAKAI</b>          No. : <b>00063</b>          Desa / Kel : <b>KEPIL</b>          Tgl. berakhirnya hak Untuk jangka waktu selama dipergunakan : <b>11250208.03376</b></p>	<p>d) NAMA PEMEGANG HAK : <b>PEMERINTAH KABUPATEN WONOSOBO</b>          Tanggal lahir / akta pendirian : <b>11250208.03376</b></p>
<p>b) NIB : <b>Lejak Tanah KEPIL</b></p>	<p>g) PEMBUKUAN : <b>Wonosobo, 03/02/2021</b>          Kepala Kantor Pertanahan Kabupaten / Kota <b>Wonosobo</b></p>
<p>c) ASAL HAK :          1. Konversi          2. Pemberian Hak dari Tanah Negara Aset Pemerintah Kabupaten Wonosobo          3. Pemecahan / Pemisahan / Penggabungan bidang</p>	<p>h) PENERBITAN SERTIPIKAT : <b>Wonosobo, 03/02/2021</b>          Kepala Kantor Pertanahan Kabupaten / Kota <b>Wonosobo</b></p>
<p>d) DASAR PENDAFTARAN :          1. Daftar Isian 202          Tgl. :          No. :          2. Surat Keputusan <b>Kakantah Kab. Wonosobo</b>          Tgl. <b>21/01/2021</b>          No. <b>00034/SKHP/BPN-11.25/I/2021</b>          3. Permohonan Pemecahan / Pemisahan / Penggabungan bidang          Tgl. :          No. :</p>	<p>BUDIONO, A.Ptnh., M.H.          197004021989031003          NIP</p>
<p>e) SURAT UKUR :          Tgl. <b>01/02/2021</b>          No. <b>00929/Kepil/2021</b>          Luas : <b>570 M<sup>2</sup></b></p>	<p>BUDIONO, A.Ptnh., M.H.          197004021989031003          NIP</p>
<p>i) PENUNJUK :          - Dipergunakan untuk Jalan Desa.          - Hak Pakai ini tidak boleh dipergunakan untuk tujuan lain / dialihkan haknya tanpa persetujuan tertulis dari Kepala Kantor Pertanahan Kabupaten Wonosobo.</p>	



AAS310072

DAFTAR ISIAN 207

NIB : 11250208.03376

1	2	5	0	2	0	8	4	0	0	0	6	3
---	---	---	---	---	---	---	---	---	---	---	---	---

# SURAT UKUR

Nomor : 00929/Kepil/2021

## SEBIDANG TANAH TERLETAK DALAM

Provinsi : **JAWA TENGAH**

Kabupaten / Kota : **WONOSOBO**

Kecamatan : **KEPIL**

Desa / Kelurahan : **KEPIL**

Peta : Pendaftaran Nomor Peta Pendaftaran **49.1-38.065-06-1**

Lembar : Kotak : **C5**

Keadaan Tanah : **Sebidang tanah digunakan untuk jalan**

Tanda-tanda batas : **Telah terpasang sesuai dengan Peraturan Pemerintah Nomor 24 Tahun 1997 jo Peraturan**


**Menteri Negara Agraria/ Kepala Badan Pertanahan Nasional Nomor 3 Tahun 1997 Pasal 22 Ayat 1.**

Luas : **570 m2 (Lima Ratus Tujuh Puluh Meter Persegi)**

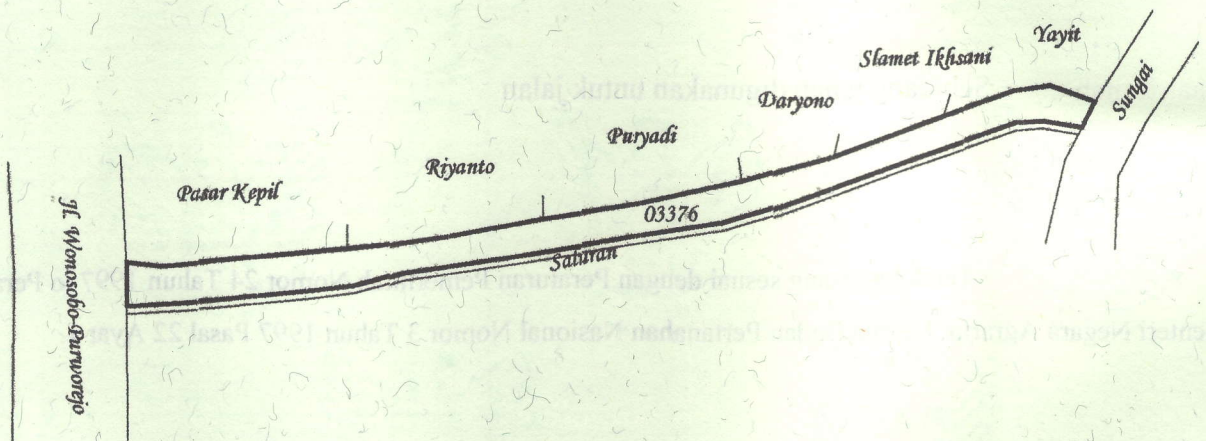
Penunjukan dan penetapan batas : **Batas-batas ditunjukkan oleh :**

**ONE ANDANG WARDOYO (pemohon/ kuasa pemohon) dan disetujui oleh pihak-pihak berbatasan.**

**Ditetapkan dan diukur oleh Widodo Juniarto, SH.**



SKALA 1 : ..... 1000



Koordinat Titik Tengah : X=255726.9354 Y=667965.7127

PENJELASAN : ..... batas tanah ini

