

KEMENTERIAN AGRARIA DAN TATA RUANG / BADAN PERTANAHAN NASIONAL REPUBLIK INDONESIA



SU 00916
303 28/12/20 9062
302 24/11/20 55617




SERTIPIKAT (TANDA BUKTI HAK)

KANTOR PERTANAHAN
KABUPATEN / KOTA
WONOSOBO

1 1 • 2 5 • 0 2 • 0 8 • 4 • 0 0 0 5 6

KEMENTERIAN AGRARIA DAN TATA RUANG / BADAN PERTANAHAN NASIONAL REPUBLIK INDONESIA



SERTIPIKAT

HAK : **PAKAI** No. **00056**

PROVINSI : **JAWA TENGAH**

KABUPATEN / KOTA : **WONOSOBO**

KECAMATAN : **KEPIL**

D E S A / KELURAHAN : **KEPIL**

**KANTOR PERTANAHAN
KABUPATEN / KOTA**

WONOSOBO

DAFTAR ISI AN 307

No. **75057 / 2020**

DAFTAR ISI AN 208

No. **37292 / 2020**

1 1 • 2 5 • 0 2 • 0 8 • 4 • 0 0 0 5 6

PENDAFTARAN - PERTAMA

Halaman :

| | |
|--|--|
| <p>a) HAK : PAKAI No. : 00056 Desa / Kel : KEPIL Tgl. berakhirnya hak : Untuk jangka waktu selama dipergunakan</p> | <p>f) NAMA PEMEGANG HAK PEMERINTAH KABUPATEN WONOSOBO Tanggal lahir / akta pendirian</p> |
| <p>b) NIB 11250208.03334 Letak Tanah KEPIL</p> | <p>g) PEMBUKUAN Wonosobo, 30/12/2020 Kepala Kantor Pertanahan Wonosobo</p> |
| <p>c) ASAL HAK 1. Konversi 2. Pemberian Hak dari Tanah Negara Aset Pemerintah Kabupaten Wonosobo. 3. Pemecahan / Pemisahan / Penggabungan bidang</p> | <p>h) PENERBITAN SERTIPIKAT Wonosobo, 30/12/2020 Kepala Kantor Pertanahan Wonosobo</p> |
| <p>d) DASAR PENDAFTARAN 1. Daftar Isian 202 Tgl. No. 2. Surat Keputusan Tgl. No. 3. Permohonan Pemecahan / Pemisahan / Penggabungan bidang Tgl. No.</p> | <p>BUDIONO, A.Ptnh., M.H. NIP. 19700402 198903 1 003</p> |
| <p>e) SURAT UKUR Tgl. 29/12/2020 No. 00916/Kepil/2020 Luas : 925 M²</p> | <p>BUDIONO, A.Ptnh., M.H. NIP. 19700402 198903 1 003</p> |
| <p>i) PENUNJUK - Dipergunakan untuk Jalan Desa. - Hak Pakai ini tidak boleh dipergunakan untuk tujuan lain / dialihkan haknya tanpa persetujuan tertulis dari Kepala Kantor Pertanahan Kabupaten Wonosobo.</p> | |



AAS309762

NIB : 11250208.03334

| | | | | | | | | | | | | | |
|---|---|---|---|---|---|---|---|---|---|---|---|---|---|
| 1 | 1 | 2 | 5 | 0 | 2 | 0 | 8 | 4 | 0 | 0 | 0 | 5 | 6 |
|---|---|---|---|---|---|---|---|---|---|---|---|---|---|

SURAT UKUR

Nomor : 00916/Kepil/2020

SEBIDANG TANAH TERLETAK DALAM

Provinsi : **JAWA TENGAH**

Kabupaten / Kota : **WONOSOBO**

Kecamatan : **KEPIL**

Desa / Kelurahan : **KEPIL**

Peta : Pendaftaran Nomor Peta Pendaftaran : **49.1-38.065-10-4**

Lembar : Kotak : **A3**

Keadaan Tanah : **Sebidang tanah nonpertanian digunakan untuk jalan.**


Tanda-tanda batas : **Telah terpasang sesuai dengan Peraturan Pemerintah Nomor 24 Tahun 1997 jo Peraturan**

Menteri Negara Agraria/ Kepala Badan Pertanahan Nasional Nomor 3 Tahun 1997 Pasal 22 Ayat 1.

Luas : **925 m2 (Sembilan Ratus Dua Puluh Lima Meter Persegi)**

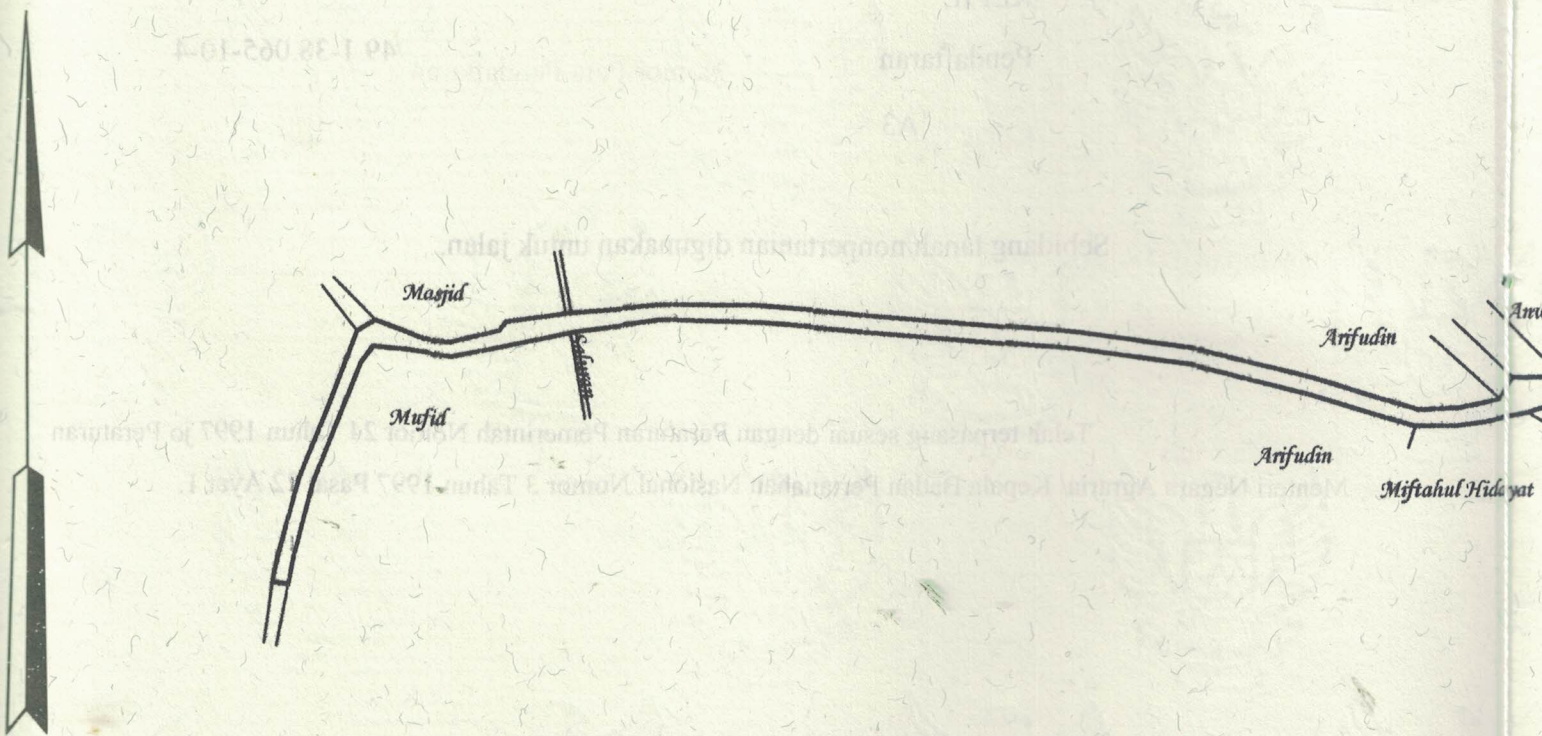
Penunjukan dan penetapan batas : **Batas-batas ditunjukkan oleh : ONE ANDANG WARDOYO (pemohon/ kuasa pemohon) dan disetujui oleh pihak-pihak berbatasan.**

Ditetapkan dan diukur oleh Widodo Juniarto, SH.



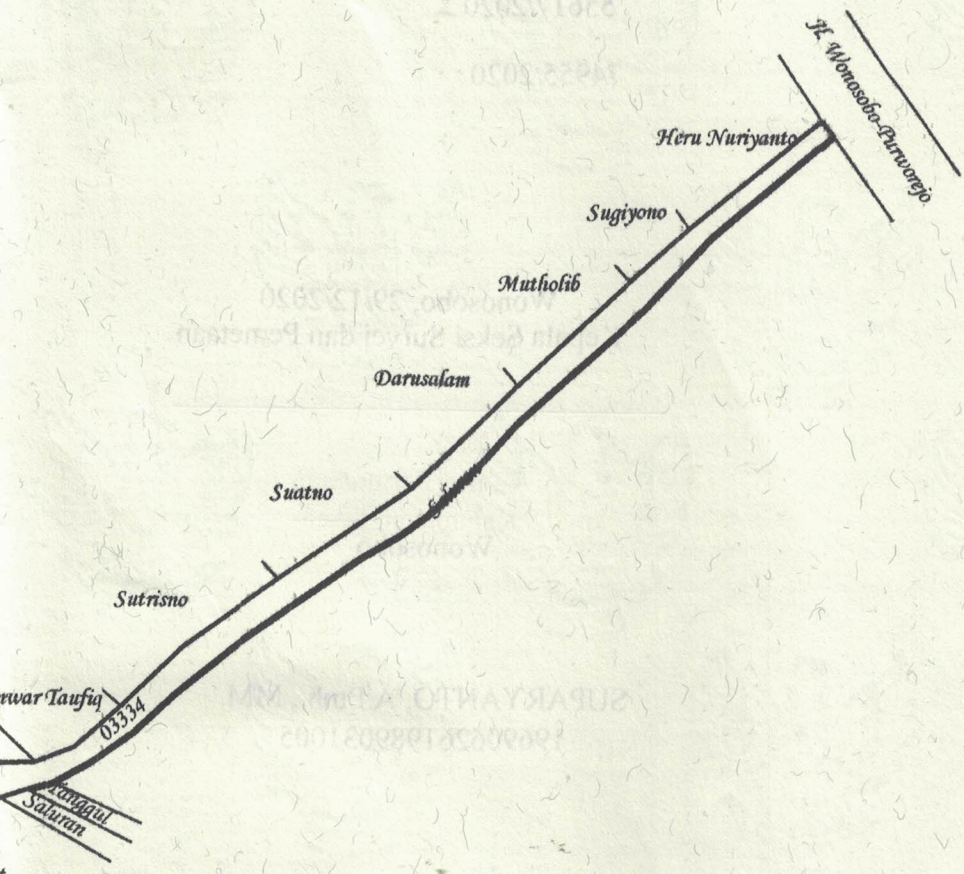
1000

SKALA 1 :



Koordinat Titik Tengah : X=255587.3588 Y=669706.8111

PENJELASAN : batas tanah ini



Hal lain - lain : Surat Ukur ini merupakan kutipan dari Peta Bidang Nomor 5509/2020 NIB

11.25.02.08.03334 tanggal 04/12/2020 Desa/Kelurahan Kepil.

Daftar Isian 303 tgl. 28/12/2020 No. 9062/2020
Daftar Isian 302 tgl. 24/11/2020 No. 55617/2020
Daftar Isian 307 tgl. 29/12/2020 No. 74955/2020

Tanggal Penomoran Surat Ukur

Wonosobo, 29/12/2020

Kepala Seksi Survei dan Pemetaan

Kepala Seksi Infrastruktur Pertanahan

Kantor Pertanahan

Kabupaten / Kota
Wonosobo

ttd

SUPARYANTO, A.Pth., MM.

NIP 196906261989031005

UNTUK SERTIPIKAT

Wonosobo, 30/12/2020

Kepala Kantor Pertanahan
Kabupaten / Kota
Wonosobo

BUDIONO, A.Pth., M.H.

NIP 197004021989031003

Pemisahan

Lihat Surat Ukur Penggabungan

Pengganti

Nomor :

Nomor Hak :

Table with 4 columns: Dikeluarkan Surat Ukur Tanggal, Nomor, Luas, Nomor Hak, Sisa luas. The table contains multiple rows of data, but the content is mostly illegible due to the background watermark and low resolution.

Sisanya diuraikan dalam Surat Ukur Nomor :

Nomor Hak :