

# KEMENTERIAN AGRARIA DAN TATA RUANG / BADAN PERTANAHAN NASIONAL REPUBLIK INDONESIA



SU 00 917  
303 28/12/20 9061  
302 24/11/20 55620




## SERTIPIKAT (TANDA BUKTI HAK)

KANTOR PERTANAHAN  
KABUPATEN / KOTA  
WONOSOBO

1 1 • 2 5 • 0 2 • 0 8 • 4 • 0 0 0 5 5

# KEMENTERIAN AGRARIA DAN TATA RUANG / BADAN PERTANAHAN NASIONAL REPUBLIK INDONESIA



## SERTIPIKAT

HAK : PAKAI No. 00055

PROVINSI : JAWA TENGAH

KABUPATEN / KOTA : WONOSOBO

KECAMATAN : KEPIL

D E S A / KELURAHAN : KEPIL

DAFTAR ISI AN 307  
No. 75056 / 2020

DAFTAR ISI AN 208  
No. 37291 / 2020

KANTOR PERTANAHAN  
KABUPATEN / KOTA  
WONOSOBO

1 1 • 2 5 • 0 2 • 0 8 • 4 • 0 0 0 5 5

**PENDAFTARAN - PERTAMA**

Halaman :

<p>a) HAK : <b>PAKAI</b></p> <p>No. : <b>00055</b></p> <p>Desa / Kel : <b>KEPIL</b></p> <p>Tgl. berakhirnya hak : <b>Untuk jangka waktu selama dipergunakan</b></p>	<p>f) NAMA PEMEGANG HAK</p> <p align="center"><b>PEMERINTAH KABUPATEN WONOSOBO</b></p> <p>Tanggal lahir / akta pendirian</p>
<p>b) NIB : <b>11250208.03335</b></p> <p>Letak Tanah <b>KEPIL</b></p> <p>c) ASAL HAK</p> <p>1. Konversi</p> <p>2. Pemberian Hak dari Tanah Negara Aset Pemerintah Kabupaten Wonosobo</p> <p>3. Pemecahan / Pemisahan / Penggabungan bidang</p>	<p>g) PEMBUKUAN</p> <p align="center"><b>Wonosobo, 30/12/2020</b></p> <p align="center">Kepala Kantor Pertanahan Kabupaten / Kota <b>Wonosobo</b></p> <p align="center">td</p>
<p>d) DASAR PENDAFTARAN</p> <p>1. Daftar Isian 202</p> <p>Tgl.</p> <p>No.</p> <p>2. Surat Keputusan</p> <p>Tgl. <b>22/12/2020</b></p> <p>No. <b>00440/SKHP/BNP-11.25/XII/2020</b></p> <p>3. Permohonan Pemecahan / Pemisahan / Penggabungan bidang</p> <p>Tgl.</p> <p>No.</p>	<p align="center"><b>BUDIONO, A.Pth., M.H.</b></p> <p align="center">NIP. <b>19700402 198903 1 003</b></p> <p>h) PENERBITAN SERTIPIKAT</p> <p align="center"><b>Wonosobo, 30/12/2020</b></p> <p align="center">Kepala Kantor Pertanahan Kabupaten / Kota <b>Wonosobo</b></p>
<p>e) SURAT UKUR</p> <p>Tgl. <b>29/12/2020</b></p> <p>No. <b>00917/Kepil/2020</b></p> <p>Luas : <b>813 M<sup>2</sup></b></p>	<p align="center"><b>BUDIONO, A.Pth., M.H.</b></p> <p align="center">NIP. <b>19700402 198903 1 003</b></p>
<p>i) PENUNJUK</p> <p>- Dipergunakan untuk Jalan Desa.</p> <p>- Hak Pakai ini tidak boleh dipergunakan untuk tujuan lain / dialihkan haknya tanpa persetujuan tertulis dari Kepala Kantor Pertanahan Kabupaten Wonosobo.</p>	



AAS309763

DAFTAR ISI 207

1	1	•	2	5	•	0	2	•	0	8	•	4	•	0	0	5	5
---	---	---	---	---	---	---	---	---	---	---	---	---	---	---	---	---	---

NIB : 11250208.03335

# SURAT UKUR

00917/Kepil/2020

Nomor :

## SEBIDANG TANAH TERLELETAK DALAM

Provinsi : **JAWA TENGAH**

Kabupaten / Kota : **WONOSOBO**

Kecamatan : **KEPIL**

Desa / Kelurahan : **KEPIL**

Peta : **Pendaftaran 49.1-38.065-10-1**

Lembar : **Kotak A5**

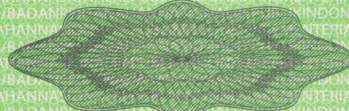
Keadaan Tanah : **Sebidang tanah nonpertanioan digunakan untuk jalan.**

Tanda-tanda batas : **Telah terpasang sesuai dengan Peraturan Pemerintah Nomor 24 Tahun 1997 jo Peraturan Menteri Negara Agraria/ Kepala Badan Pertanahan Nasional Nomor 3 Tahun 1997 Pasal 22 Ayat 1.**

Luas : **813 m2 (Delapan Ratus Tiga Belas Meter Persegi)**

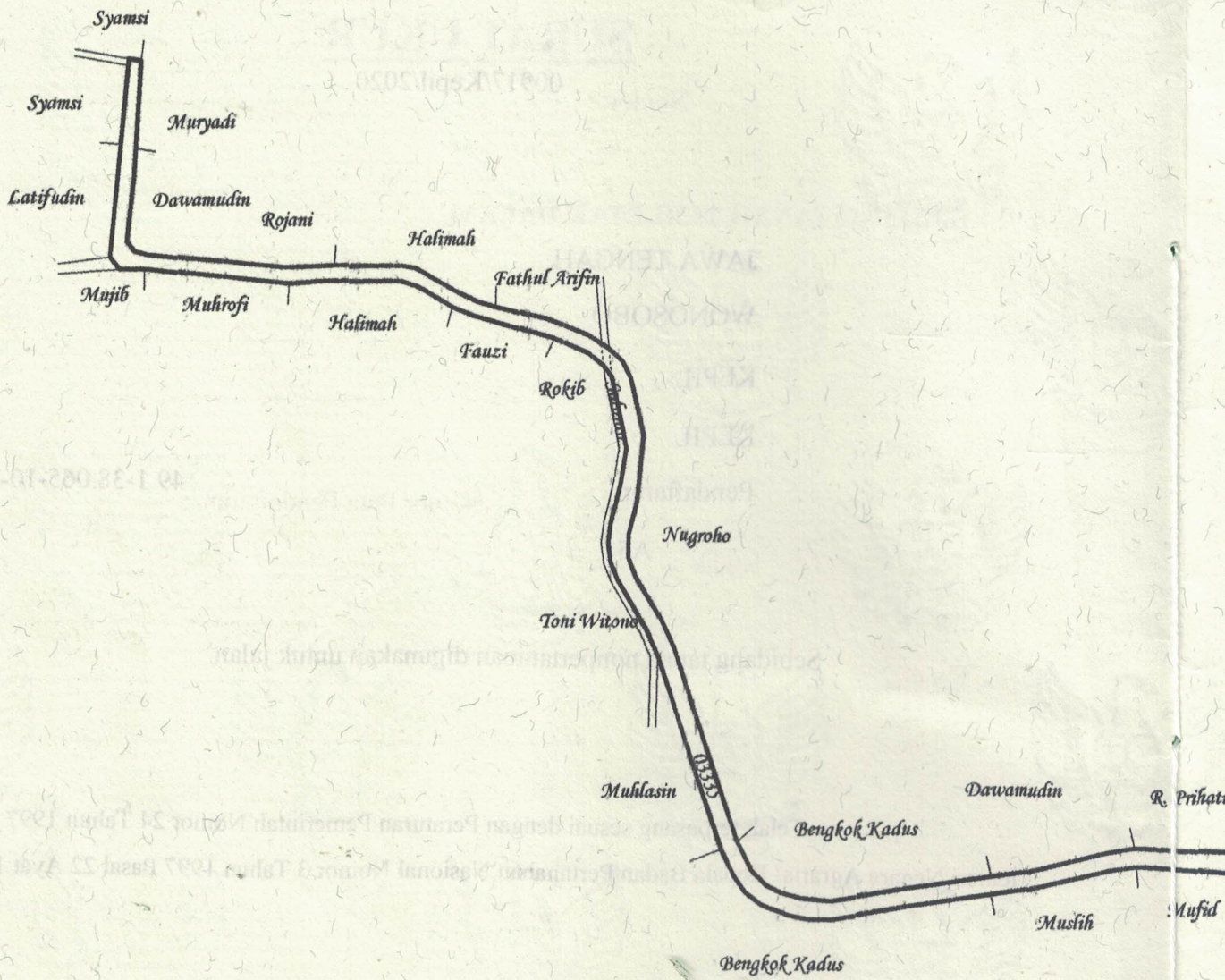
Penunjukan dan penetapan batas : **ONE ANDANG WARDOYO (pemohon/ kuasa pemohon) dan disetujui oleh pihak-pihak berbatasan.**

**Ditetapkan dan diukur oleh Widodo Juniarto, SH.**



1000

SKALA 1 : .....



Koordinat Titik Tengah : X=255515.5566 Y=669403.7546

PENJELASAN : ..... batas tanah ini

