

KEMENTERIAN AGRARIA DAN TATA RUANG / BADAN PERTANAHAN NASIONAL REPUBLIK INDONESIA



SU 00914
303 28/12/20 9003
302 10/11/20 55561




SERTIPIKAT (TANDA BUKTI HAK)

KANTOR PERTANAHAN
KABUPATEN / KOTA
WONOSOBO

1 1 • 2 5 • 0 2 • 0 8 • 4 • 0 0 0 5 8

KEMENTERIAN AGRARIA DAN TATA RUANG / BADAN PERTANAHAN NASIONAL REPUBLIK INDONESIA



SERTIPIKAT

HAK : PAKAI No. 00058

PROVINSI : JAWA TENGAH

KABUPATEN / KOTA : WONOSOBO

KECAMATAN : KEPIL

D E S A / KELURAHAN : KEPIL

DAFTAR ISIAN 307

No. 75059 / 2020

DAFTAR ISIAN 208

No. 37294 / 2020

KANTOR PERTANAHAN
KABUPATEN / KOTA


WONOSOBO

1 1 • 2 5 • 0 2 • 0 8 • 4 • 0 0 0 5 8

PENDAFTARAN - PERTAMA

Halaman :

<p>a) HAK : PAKAI No. : 00058 Desa / Kel : KEPIL Tgl. berakhirnya hak : Untuk jangka waktu selama dipergunakan</p>	<p>f) NAMA PEMEGANG HAK PEMERINTAH KABUPATEN WONOSOBO Tanggal lahir / akta pendirian</p>
<p>b) NIB 11250208.03340 Letak Tanah KEPIL</p>	<p>g) PEMBUKUAN Wonosobo, 30/12/2020 Kepala Kantor Pertanahan Kabupaten / Kota Wonosobo td</p>
<p>c) ASAL HAK 1. Konversi 2. Pemberian Hak dari Tanah Negara Aset Pemerintah Kabupaten Wonosobo 3. Pemecahan / Pemisahan / Penggabungan bidang</p>	<p>h) PENERBITAN SERTIPIKAT Wonosobo, 30/12/2020 Kepala Kantor Pertanahan Kabupaten / Kota Wonosobo ✓</p>
<p>d) DASAR PENDAFTARAN 1. Daftar Isian 202 Tgl. 22/12/2020 No. 00437/SKHP/BPN-11.25/XII/2020 2. Surat Keputusan Kakantah Kab. Wonosobo Tgl. 22/12/2020 No. 00437/SKHP/BPN-11.25/XII/2020 3. Permohonan Pemecahan / Pemisahan / Penggabungan bidang Tgl. No.</p>	<p>BUDIONO, A.Ptnh., M.H. NIP. 19700402 198903 1 003</p>
<p>e) SURAT UKUR Tgl. 29/12/2020 No. 00914/Kepil/2020 Luas 972 M²</p>	<p>BUDIONO, A.Ptnh., M.H. NIP. 19700402 198903 1 003</p>
<p>i) PENUNJUK - Dipergunakan untuk Jalan Desa. - Hak Pakai ini tidak boleh dipergunakan untuk tujuan lain / dialihkan haknya tanpa persetujuan tertulis dari Kepala Kantor Pertanahan Kabupaten Wonosobo.</p>	



AAS309760

DAFTAR ISLAN 207

1	•	2	5	•	0	2	•	0	8	•	4	•	0	0	0	5	8
---	---	---	---	---	---	---	---	---	---	---	---	---	---	---	---	---	---

NIB : 11250208.03340

SURAT UKUR

Nomor : 00914/Kepil/2020

SEBIDANG TANAH TERLETAK DALAM

JAWA TENGAH

Provinsi : **WONOSOBO**

Kabupaten / Kota : **KEPIL**

Kecamatan : **KEPIL**

Desa / Kelurahan : **KEPIL**

Peta : Pendaftaran Nomor Peta Pendaftaran : **49.1-38.065-05**

Lembar : Kotak : **F4**

Keadaan Tanah : **Sebidang tanah nonpertanian digunakan untuk jalan.**

Tanda-tanda batas : **Telah terpasang sesuai dengan Peraturan Pemerintah Nomor 24 Tahun 1997 jo Peraturan**

Menteri Negara Agraria/ Kepala Badan Pertanahan Nasional Nomor 3 Tahun 1997 Pasal 22 Ayat 1.

Luas : **972 m2 (Sembilan Ratus Tujuh Puluh Dua Meter Persegi)**

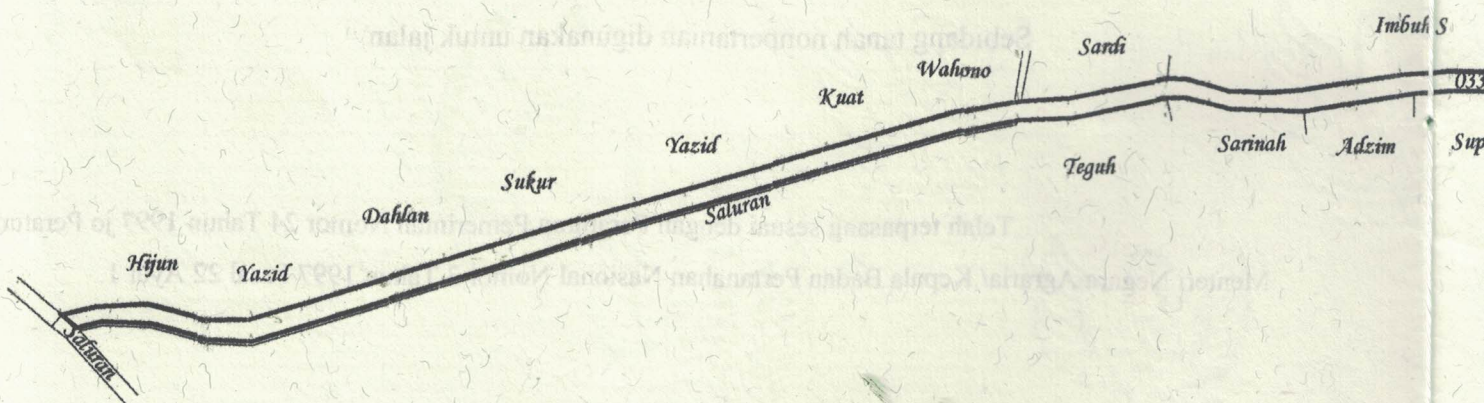
Penunjukan dan penetapan batas : **Batas-batas ditunjukkan oleh : ONE ANDANG WARDOYO (pemohon/ kuasa pemohon) dan disetujui oleh pihak-pihak berbatasan.**

Ditetapkan dan diukur oleh Widodo Juniarto, SH.



1000

SKALA 1 :



Koordinat Titik Tengah : X=255395.5756 Y=668384.3775

PENJELASAN : batas tanah ini

