

# KEMENTERIAN AGRARIA DAN TATA RUANG / BADAN PERTANAHAN NASIONAL REPUBLIK INDONESIA



SU 00919  
303 28/12/2020 9086  
302 24/11/2020 5562




## SERTIPIKAT (TANDA BUKTI HAK)

KANTOR PERTANAHAN  
KABUPATEN / KOTA

WONOSOBO

1 1 • 2 5 • 0 2 • 0 8 • 4 • 0 0 0 5 3

KEMENTERIAN AGRARIA DAN TATA RUANG /  
BADAN PERTANAHAN NASIONAL  
REPUBLIK INDONESIA



SERTIPIKAT

HAK : **PAKAI** No. **00053**

PROVINSI : **JAWA TENGAH**

KABUPATEN / KOTA : **WONOSOBO**

KECAMATAN : **KEPIL**

D E S A / KELURAHAN : **KEPIL**

KANTOR PERTANAHAN  
KABUPATEN / KOTA

**WONOSOBO**

DAFTAR ISIAN 307  
No. **75054 / 2020**

DAFTAR ISIAN 208  
No. **37289 / 2020**

1 1 • 2 5 • 0 2 • 0 8 • 4 • 0 0 0 5 3

**PENDAFTARAN - PERTAMA**

Halaman :

<p>a) HAK : <b>PAKAI</b> No. : <b>00053</b> Desa / Kel : <b>KEPIL</b> Tgl. berakhirnya hak : <b>Untuk jangka waktu selama dipergunakan</b></p>	<p>f) NAMA PEMEGANG HAK <b>PEMERINTAH KABUPATEN WONOSOBO</b></p>
<p>b) NIB : <b>11250208.03337</b> Letak Tanah <b>KEPIL</b></p>	<p>Tanggal lahir / akta pendirian</p>
<p>c) ASAL HAK 1. Konversi 2. Pemberian Hak dari Tanah Negara Aset Pemerintah Kabupaten Wonosobo 3. Pemecahan / Pemisahan Penggabungan bidang</p>	<p>g) PEMBUKUAN <b>Wonosobo, 30/12/2020</b> Kepala Kantor Pertanahan Kabupaten / Kota <b>Wonosobo</b> <b>ttd</b> <b>BUDIONO, A.Ptnh., M.H.</b> NIP <b>19700402 198903 1 003</b></p>
<p>d) DASAR PENDAFTARAN 1. Daftar Isian 202 Tgl. No. 2. Surat Keputusan <b>Kakantah</b> Tgl. <b>22/12/2020</b> <b>Kab. Wonosobo</b> No. <b>00442/SKHP/BPN-11.25/XII/2020</b> 3. Permohonan Pemecahan / Pemisahan / Penggabungan bidang Tgl. No. 3.</p>	<p>h) PENERBITAN SERTIPIKAT <b>Wonosobo, 30/12/2020</b> Kepala Kantor Pertanahan Kabupaten / Kota <b>Wonosobo</b> <b>BUDIONO, A.Ptnh., M.H.</b> NIP <b>19700402 198903 1 003</b></p>
<p>e) SURAT UKUR Tgl. <b>29/12/2020</b> No. <b>00919/Kepil/2020</b> Luas <b>700 M<sup>2</sup></b></p>	<p><b>BUDIONO, A.Ptnh., M.H.</b> NIP <b>19700402 198903 1 003</b></p>
<p>i) PENUNJUK - Dipergunakan untuk Jalan Desa. - Hak Pakai ini tidak boleh dipergunakan untuk tujuan lain / dialihkan haknya tanpa persetujuan tertulis dari Kepala Kantor Pertanahan Kabupaten Wonosobo.</p>	



AAS309765

DAFTAR ISIAN 207

1	1	2	5	0	2	0	8	4	0	0	0	5	3
---	---	---	---	---	---	---	---	---	---	---	---	---	---

NIB : 11250208.03337

# SURAT UKUR

Nomor : 00919/Kepil/2020

## SEBIDANG TANAH TERLEKAT DALAM

Provinsi : **JAWA TENGAH**

Kabupaten / Kota : **WONOSOBO**

Kecamatan : **KEPIL**

Desa / Kelurahan : **KEPIL**

Peta : **Pendaftaran** Nomor Peta Pendaftaran : **49.1-38.065-09-3**

Lembar : **E1** Kotak : **E1**

Keadaan Tanah : **Sebidang tanah nonpertanian digunakan untuk jalan.**

Tanda-tanda batas : **Telah terpasang sesuai dengan Peraturan Pemerintah Nomor 24 Tahun 1997 jo Peraturan**


**Menteri Negara Agraria/ Kepala Badan Pertanahan Nasional Nomor 3 Tahun 1997 Pasal 22 Ayat 1.**

Luas : **700 m2 (Tujuh Ratus Meter Persegi)**

Penunjukan dan penetapan batas : **Batas-batas ditunjukkan oleh :**

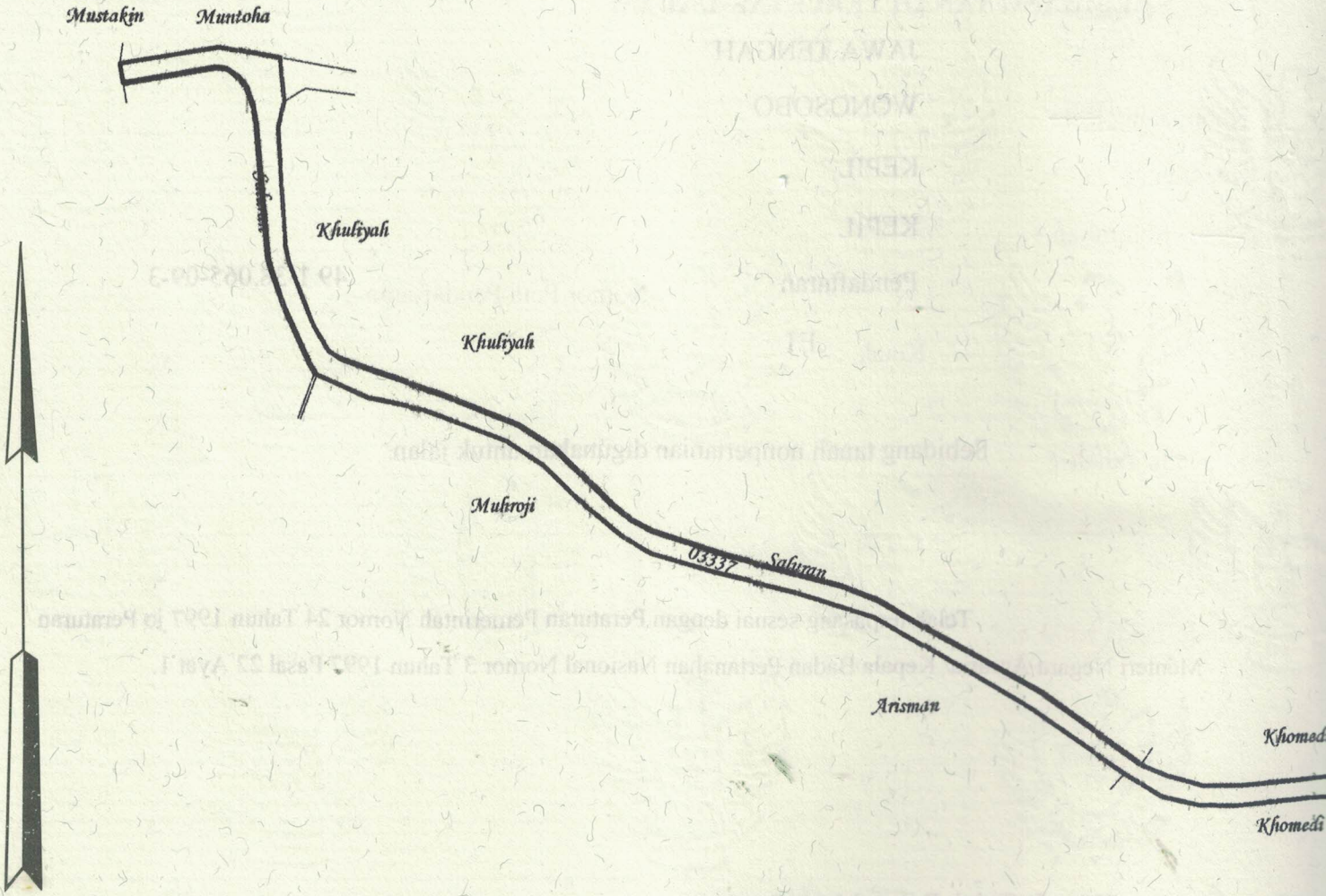
**ONE ANDANG WARDOYO (pemohon/ kuasa pemohon) dan disetujui oleh pihak-pihak berbatasan.**

**Ditetapkan dan diukur oleh Widodo Juniarto, SH.**



1000

SKALA 1 : .....



Koordinat Titik Tengah : X=255506.2908 Y=669062.8408

PENJELASAN : ..... batas tanah ini

Surat Keterangan Bebas Penelitian dan Bebas Hibah Nomor 251/2020/STP  
11.25.02.08.03.87 tanggal 04/12/2020 Besan Kuchan Kedi

Daftar isian 2021 tel 28/12/2020  
24/12/2020  
22/12/2020  
140 9088/1020  
3623/2020  
1408/2020

Wonosobo 20/12/2020  
Kopiah Seti Suser dan Penelitian

Wonosobo 20/12/2020

Wonosobo

SUPARYANTO A.Pin.M.H.  
19600326198021002

SUPARYANTO A.Pin.M.H.  
19600326198021002



Jalan  
Jl. Wonosobo-Purwokerto

