

BD 555583

DAFTAR ISIAN 206

62 / A / 198 / 2008
816 Blus : 4261 / 08

3643 / 2008

BADAN PERTANAHAN NASIONAL REPUBLIK INDONESIA



SERTIPIKAT (TANDA BUKTI HAK)




KANTOR PERTANAHAN
KABUPATEN / KOTA
WONOSOBO

11 • 25 • 02 • 08 • 4 • 00032

Bone 2008-02-02

BADAN PERTANAHAN NASIONAL REPUBLIK INDONESIA



SERTIPIKAT

HAK : **PAKAI** No. **00032**

PROPINSI : **JAWA TENGAH**

KABUPATEN / KOTA : **WONOSOBO**

KECAMATAN : **KEPIL**

D-E-S-A/ KELURAHAN : **KEPIL**

KANTOR PERTANAHAN
KABUPATEN / KOTA
WONOSOBO

DAFTAR ISIAN 307
No. **3934 / BPN / 2008**


DAFTAR ISIAN 208
No. **2499 / BPN / 2008**

11 • 25 • 02 • 08 • 4 • 00032

PENDAFTARAN - PERTAMA

Halaman :

<p>a) HAK : PAKAI ✓ No. : 000 32 Desa / Kel. : KEPIL ✓ Tgl. berakhirnya hak : Untuk jangka waktu selama dipergunakan</p>	<p>f) NAMA PEMEGANG HAK PEMERINTAH KABUPATEN WONOSOBO ✓ Tanggal lahir / akta pendirian</p>
<p>b) NIB 11.25.02.08.00117 ✓ Letak Tanah Kepil</p>	<p>g) PEMBUKUAN Wonosobo 21 - 6 - 2008 Ptt. Kepala Kantor Pertanahan Kabupaten / Kota Wonosobo ttd</p>
<p>c) ASAL HAK 1. Konversi 2. Pemberian hak Pakai ✓ 3. Pemecahan / Pemisahan / Penggabungan bidang</p>	<p>h) PENERBITAN SERTIPIKAT Wonosobo 21 - 6 - 2008 Ptt. Kepala Kantor Pertanahan Kabupaten / Kota Wonosobo</p>
<p>d) DASAR PENDAFTARAN 1. Daftar Isian 202 Tgl. No. 2. Surat Keputusan Kakantah Kab. Wonosobo Tgl. 16-06-2008 No. 10-530.2-11.25-38-2008 ✓ 3. Permohonan Pemecahan / Pemisahan / Penggabungan bidang Tgl. No.</p>	<p>i) SURAT UKUR Tgl. 19-06-2008 ✓ No. 133/Kepil/2008 ✓ Luas. 2.006 m² ✓ NIP 1010164310</p>
<p>i) PENUNJUK</p>	<p>ii) PEMERINTAH KABUPATEN WONOSOBO NIP 1010164310</p>



11.25.02.08.4.00032

NIB : 11.25.02.08.00117

SURAT UKUR

Nomor : 133 / Kepil / 2008

SEBIDANG TANAH TERLETAK DALAM

Propinsi : Jawa Tengah

Kabupaten / Kota : Wonosobo

Kecamatan : Kepil

Desa / Kelurahan : Kepil

Peta : Pendaftaran Nomor Peta Pendaftaran :

Lembar : Kotak :


Keadaan Tanah : Sebidang tanah pertanian

Tanda-tanda batas : Pada titik batas 1 s/d II berdiri patok kayu

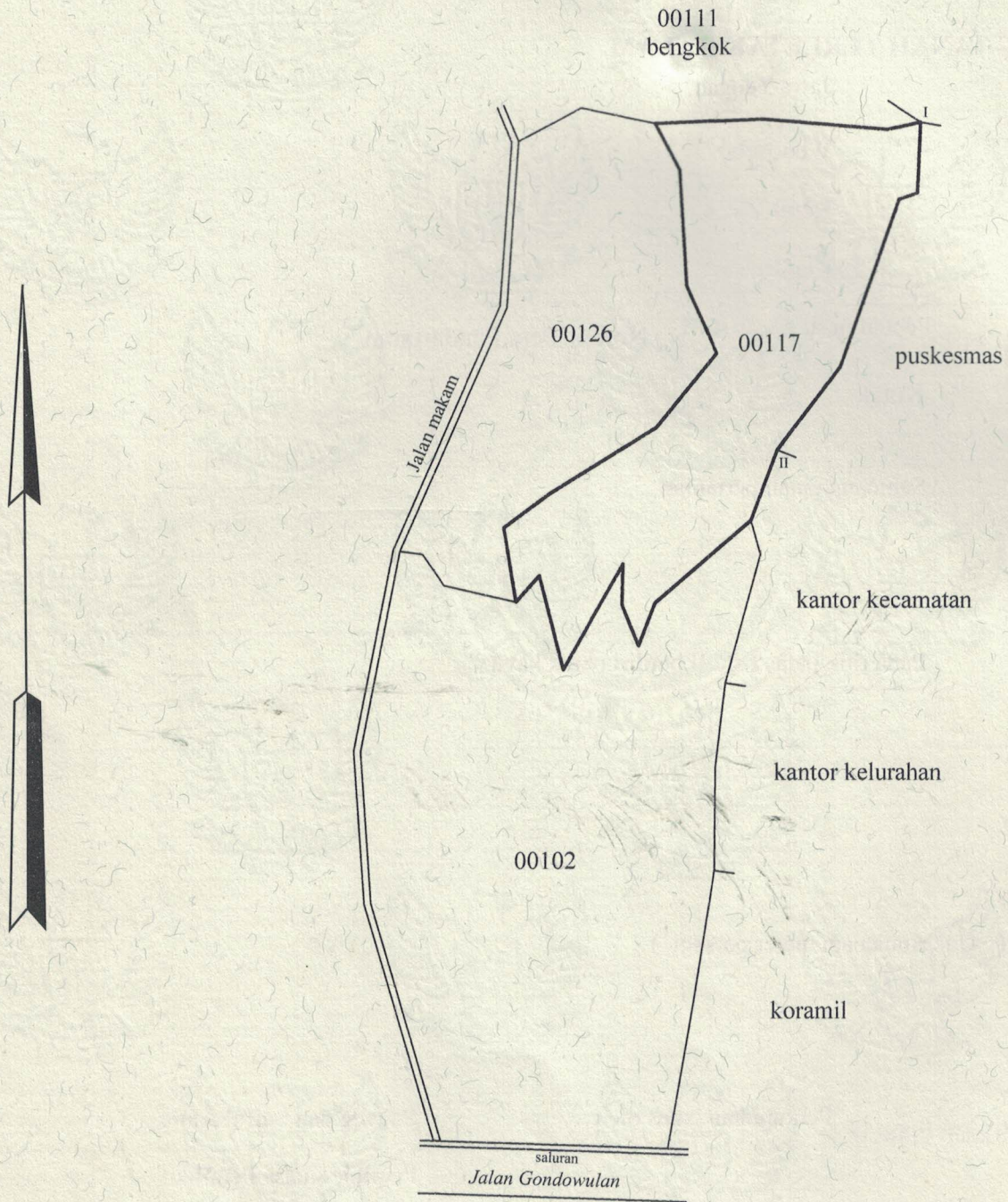
Luas : 2006 M2 (Dua ribu enam meter persegi)

Penunjukan dan penetapan batas : Penunjukan batas oleh : Sugeng dan Saiful Amin

Pemilik/Kuasa Pemilik



SKALA 1 : 1000



PENJELASAN : _____ batas tanah ini

