


3634/2008

# BADAN PERTANAHAN NASIONAL REPUBLIK INDONESIA



## SERTIPIKAT (TANDA BUKTI HAK)




KANTOR PERTANAHAN  
KABUPATEN / ~~KOTA~~

WONOSOBO

11 • 25 • 02 • 08 • 4 • 000 23

BENGLOR WDES

# BADAN PERTANAHAN NASIONAL REPUBLIC INDONESIA



## SERTIPIKAT

HAK : PAKAI No. 00023-

PROPINSI : JAWA TENGAH  
 KABUPATEN / ~~KOTA~~ : WONOSOBO  
 KECAMATAN : KEPIL  
~~DESA~~ / KELURAHAN : KEPIL



KANTOR PERTANAHAN  
 KABUPATEN / ~~KOTA~~  
 WONOSOBO

DAFTAR ISIAN 307  
 No. 3925 / BPN / 2008  
 DAFTAR ISIAN 208  
 No. 2490 / BPN / 2008

11	•	25	•	02	•	08	•	A	•	00023
----	---	----	---	----	---	----	---	---	---	-------

**PENDAFTARAN - PERTAMA**

Halaman :

<p>a) HAK : <b>PAKAI</b> ✓                  No. : <b>00023</b>                  Desa / Kel. : <b>KEPIL</b> ✓                  Tgl. berakhirnya hak :                  Untuk jangka waktu selama dipergunakan /</p>	<p>f) NAMA PEMEGANG HAK  <b>PEMERINTAH KABUPATEN WONOSOBO</b> ✓                   Tanggal lahir / akta pendirian</p>
<p>b) NIB <b>11.25.02.08.00108</b> ✓                  Letak Tanah  <b>Kepil</b></p>	
<p>c) ASAL HAK                  1. <del>Konversi</del>                  2. Pemberian hak <b>Pakai</b> ✓                  3. <del>Pemecahan / Pemisahan /                  Penggabungan bidang</del></p>	<p>g) PEMBUKUAN  <b>Wonosobo</b> <u>24 - 6 - 2008</u>                  Ptt. Kepala Kantor Pertanahan                  Kabupaten / Kota  <b>Wonosobo</b>                   ttd</p>
<p>d) DASAR PENDAFTARAN                  1. Daftar Isian 202                  Tgl.                  No.                  2. Surat Keputusan <del>Kakantah</del> <b>Kab. Wonosobo</b> ✓                  Tgl. <b>16-06-2008</b>                  No. <b>10-530.2-11.25-38-2008</b> ✓                  3. Permohonan Pemecahan /                  Pemisahan / Penggabungan bidang                  Tgl.                  No.</p>	<p>h) PENERBITAN SERTIPIKAT  <b>Wonosobo</b> <u>24 - 6 - 2008</u>                  Ptt. Kepala Kantor Pertanahan                  Kabupaten / Kota  <b>Wonosobo</b>                     L. SUDARMANTO, MM ✓                  NIP <u>010 164 310</u></p>
<p>e) SURAT UKUR                  Tgl. <b>19-06-2008</b> ✓                  No. <b>124/Kepil/2008</b> ✓                  Luas. <b>1.468 m2</b> ✓</p>	<p>                  L. SUDARMANTO, MM ✓                  NIP <u>010 164 310</u></p>
<p>i) PENUNJUK</p>	

11.25.02.08.1.00023

NIB :

**SURAT UKUR**

Nomor : 124 / Kepil / 2008

**SEBIDANG TANAH TERLETAK DALAM**

Propinsi : Jawa Tengah

Kabupaten / Kota : Wonosobo

Kecamatan : Kepil

Desa / Kelurahan : Kepil

Peta : Pendaftaran Nomor Peta Pendaftaran :

Lembar : Kotak :

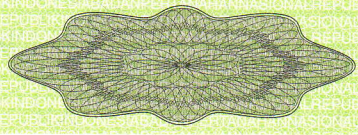
Keadaan Tanah : Sebidang tanah pertanian

Tanda-tanda batas : Pada titik batas I s/d IV berdiri patok kayu

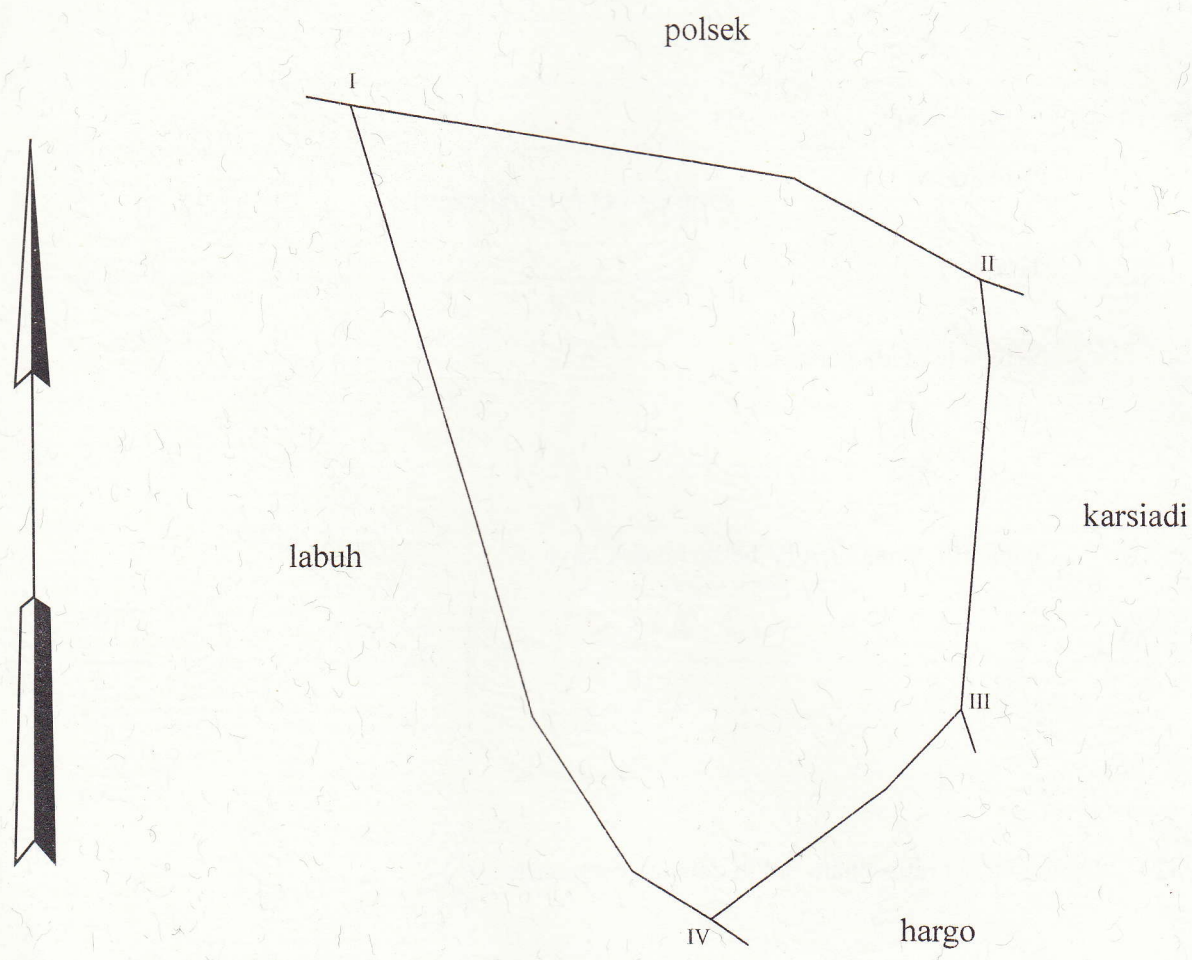
Luas : 1468 M2 ( Seribu empat ratus enam puluh delapan meter persegi )

Penunjukan dan penetapan batas : Penunjukan batas oleh : Sugeng dan Saiful Amin

Pemilik/Kuasa Pemilik



SKALA 1 : <sup>500</sup> .....



PENJELASAN : ..... batas tanah ini

