


3636 / 2008

BADAN PERTANAHAN NASIONAL REPUBLIK INDONESIA



SERTIPIKAT (TANDA BUKTI HAK)


KANTOR PERTANAHAN
KABUPATEN / ~~KOTA~~

WONOSOBO

11 • 25 • 02 • 08 • 4 • 00025

BENGKOH WADIA SMPET

BADAN PERTANAHAN NASIONAL REPUBLIC INDONESIA



SERTIPIKAT

HAK : PAKAI No. 00025

PROPINSI : JAWA TENGAH
 KABUPATEN / ~~KOTA~~ : WONOSOBO
 KECAMATAN : KEPIL
~~DESA~~ / KELURAHAN : KEPIL

KANTOR PERTANAHAN
KABUPATEN / ~~KOTA~~
WONOSOBO

DAFTAR ISIAN 307
No. 3927/BPN/2008
DAFTAR ISIAN 208
No. 2492/BPN/2008

1	1	.	2	5	.	0	2	.	0	8	.	4	.	0	0	0	2	5
---	---	---	---	---	---	---	---	---	---	---	---	---	---	---	---	---	---	---

PENDAFTARAN - PERTAMA

Halaman :

<p>a) HAK : PAKAI / No. : 00025 Desa / Kel. : KEPIL / Tgl. berakhirnya hak : Untuk jangka waktu selama dipergunakan /</p>	<p>f) NAMA PEMEGANG HAK PEMERINTAH KABUPATEN WONOSOBO / Tanggal lahir / akta pendirian</p>
<p>b) NIB 11.25.02.08.00110 / Letak Tanah Kepil /</p>	
<p>c) ASAL HAK 1. Konversi 2. Pemberian hak Pakai 3. Pemecahan / Pemisahan / Penggabungan bidang</p>	<p>g) PEMBUKUAN Wonosobo 24 - 6 - 2008 Plt Kepala Kantor Pertanahan Kabupaten / Kota Wonosobo ttd</p>
<p>d) DASAR PENDAFTARAN 1. Daftar Isian 202 Tgl. No.</p>	<p>L. SUDARMANTO, MM NIP 010 164 310</p>
<p>2. Surat Keputusan Kesantah / Tgl. 16-06-2008 / No. 10-530.2-11.25-38-2008 / 3. Permohonan Pemecahan / Pemisahan / Penggabungan bidang Tgl. No.</p>	<p>h) PENERBITAN SERTIPIKAT Wonosobo 24 - 6 - 2008 Plt Kepala Kantor Pertanahan Kabupaten / Kota Wonosobo</p>
<p>e) SURAT UKUR Tgl. 19-06-2008 / No. 126/Kepil/2008 / Luas. 1.050 m2 /</p>	<p> L. SUDARMANTO, MM NIP 010 164 310</p>
<p>i) PENUNJUK</p>	

11.25.02.08.4.00025

DAFTAR ISIAN 207
11.25.02.08.00110

NIB :

SURAT UKUR

Nomor : 126 / Keping / 2008

SEBIDANG TANAH TERLETAK DALAM

Propinsi : Jawa Tengah.
Kabupaten / Kota : Wonosobo.
Kecamatan : Keping
Desa / Kelurahan : Keping

Peta : Pendaftaran Nomor Peta Pendaftaran :

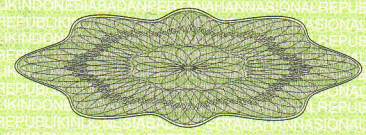
Lembar : Kotak :

Keadaan Tanah : Sebidang tanah pertanian

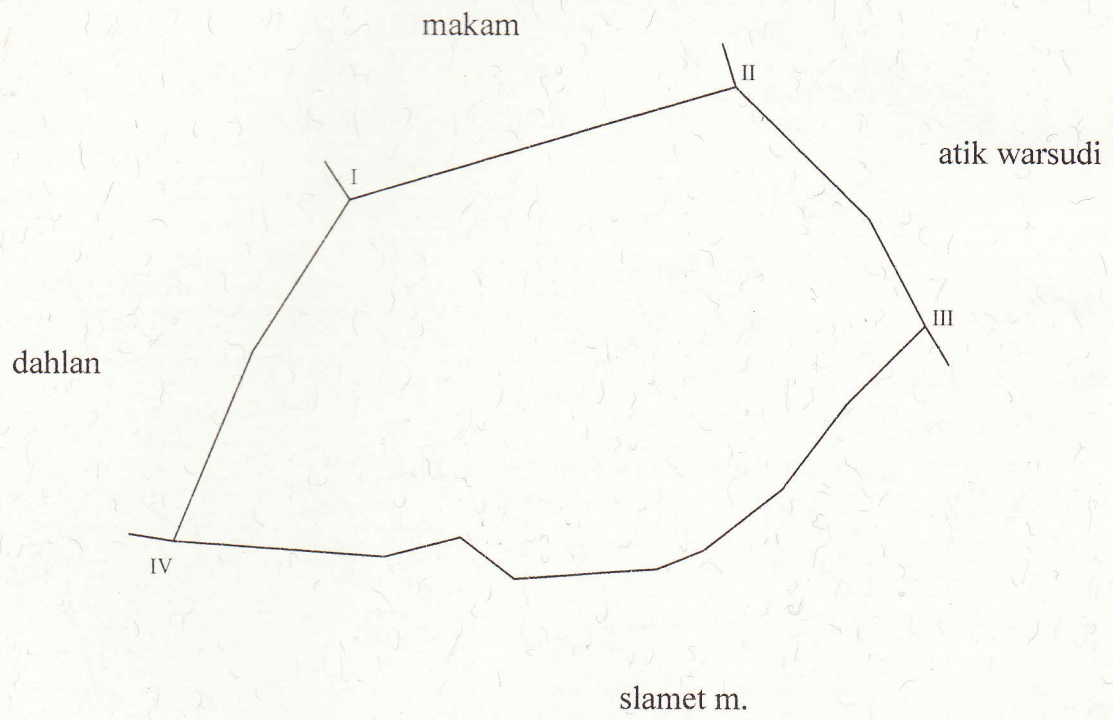
Tanda-tanda batas : Pada titik batas I s/d IV berdiri patok kayu

Luas : 1050 M² (Seribu lima puluh meter persegi)

Penunjukan dan penetapan batas : Penunjukan batas oleh : Sugeng dan Saiful Amin
Pemilik/Kuasa Pemilik



SKALA 1 : $\frac{1}{500}$



PENJELASAN : batas tanah ini

