


BD 555565

46/Akpl/08
DAFTAR ISIAN 206
Sk. Blks: 4243/08

3625/08

**BADAN PERTANAHAN NASIONAL
REPUBLIK INDONESIA**



**SERTIPIKAT
(TANDA BUKTI HAK)**


**KANTOR PERTANAHAN
KABUPATEN / ~~KOTA~~**

WONOSOBO

11 • 25 • 02 • 08 • 4 • 00016

BENGKOK WADES

BADAN PERTANAHAN NASIONAL REPUBLIK INDONESIA



SERTIPIKAT

HAK : **PAKAI** No. **00016**

PROPINSI : **JAWA TENGAH**

KABUPATEN / ~~KOTA~~ : **WONOSOBO**

KECAMATAN : **KEPIL**

~~DESA~~ / KELURAHAN : **KEPIL**

KANTOR PERTANAHAN
KABUPATEN / ~~KOTA~~
WONOSOBO

DAFTAR ISIAN 307
No. **3918 / BPN / 2008**
DAFTAR ISIAN 208
No. **2483 / BPN / 2008**

11 • 25 • 02 • 08 • 4 • 00016

PENDAFTARAN - PERTAMA

Halaman :

<p>a) HAK : PAKAI ✓ No. : 00016 ✓ Desa/ Kel. : KEPIL ✓ Tgl. berakhirnya hak : Untuk jangka waktu selama dipergunakan ✓</p>	<p>f) NAMA PEMEGANG HAK PEMERINTAH KABUPATEN WONOSOBO ✓ Tanggal lahir / akta pendirian</p>
<p>b) NIB 11.25.02.08.00099 ✓ Letak Tanah Kepil ✓</p>	
<p>c) ASAL HAK 1. Konversi 2. Pemberian hak Pakai ✓ 3. Pemecahan / Pemisahan / Penggabungan bidang</p>	<p>g) PEMBUKUAN Wonosobo 24 - 6 - 2008 Plt. Kepala Kantor Pertanahan Kabupaten / Kota Wonosobo ttd</p>
<p>d) DASAR PENDAFTARAN 1. Daftar Isian 202 Tgl. No.</p>	<p>SUDARMANTO, MM NIP 010 164 310</p>
<p>2. Surat Keputusan Keskaritah Kab. Wonosobo ✓ Tgl. 16-06-2008 ✓ No. 10-530.2-11.25-38-2008 ✓ 3. Permohonan Pemecahan / Pemisahan / Penggabungan bidang Tgl. No.</p>	<p>h) PENERBITAN SERTIPIKAT Wonosobo 24 - 6 - 2008 Plt Kepala Kantor Pertanahan Kabupaten / Kota Wonosobo</p>
<p>e) SURAT UKUR Tgl. 19-06-2008 ✓ No. 115/Kepil/2008 ✓ Luas. 15.178 m2 ✓</p>	<p> SUDARMANTO, MM NIP 010 164 310</p>
<p>i) PENUNJUK</p>	

11.25.02.08.4.00016

NIB :

SURAT UKUR

Nomor : 115 / Kepil / 2008

SEBIDANG TANAH TERLETAK DALAM

Propinsi : Jawa Tengah.

Kabupaten / Kota : Wonosobo.

Kecamatan : Kepil

Desa/Kelurahan : Kepil

Peta : Pendaftaran Nomor Peta Pendaftaran :

Lembar : Kotak :

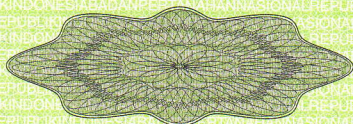
Keadaan Tanah : Sebidang tanah pertanian

Tanda-tanda batas : Pada titik batas 1 s/d II berdiri patok kayu

Luas : 15178 M2 (Limabelas ribu seratus tujuhpuluh delapan meter persegi)

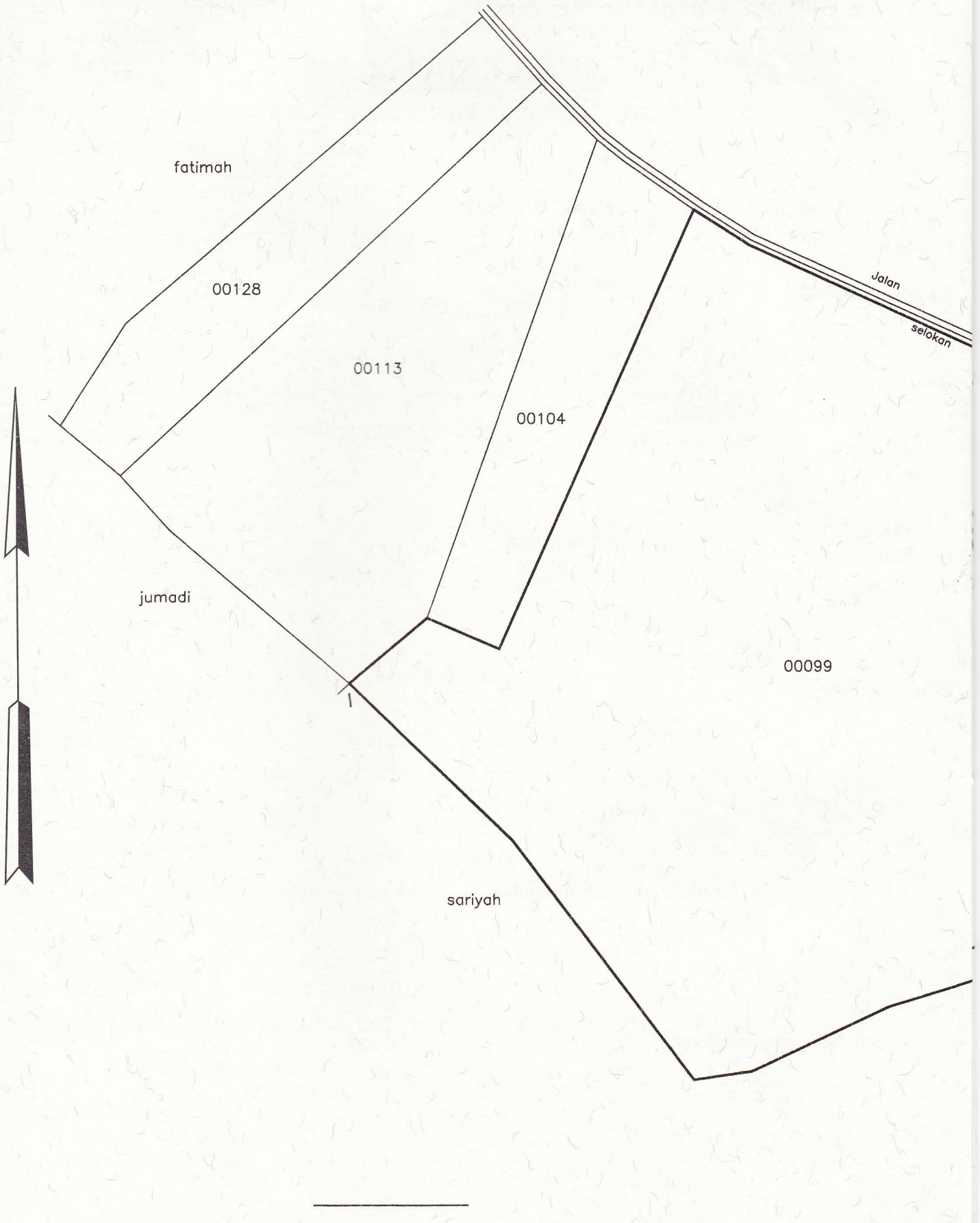
Penunjukan dan penetapan batas : Penunjukan batas oleh : Sugeng dan Saiful Amin

Pemilik/Kuasa Pemilik



1000

SKALA 1 :



PENJELASAN : batas tanah ini



