


BD: 555562

41/Akpl/2008  
DAFTAR ISIAN 206  
SK BKS = 4240/08

3622/08

# BADAN PERTANAHAN NASIONAL REPUBLIK INDONESIA




## SERTIPIKAT (TANDA BUKTI HAK)

KANTOR PERTANAHAN  
KABUPATEN / KOTA  
WONOSOBO

11 • 25 • 02 • 08 • 4 • 00011

BENGKON WADIS

# BADAN PERTANAHAN NASIONAL REPUBLIK INDONESIA



## SERTIPIKAT

HAK : PAKAI No. 00011

PROPINSI : JAWA-TENGAH

KABUPATEN / ~~KOTA~~ : WONOSOBO

KECAMATAN : KEPIL

~~DESA~~ / KELURAHAN : KEPIL

KANTOR PERTANAHAN  
KABUPATEN / ~~KOTA~~  
WONOSOBO

DAFTAR ISIAN 307  
No. 3913/BPN/2008

DAFTAR ISIAN 208  
No. 2478/BPN/2008

11 • 25 • 02 • 08 • 4 • 00011

PENDAFTARAN - PERTAMA

Halaman :

<p>a) HAK : <b>PAKAI</b> ✓                  No. : <b>00011</b> ✓  <del>Desa</del> / Kel. : <b>KEPIL</b> ✓                  Tgl. berakhirnya hak :                  Untuk jangka waktu selama dipergunakan ✓</p>	<p>f) NAMA PEMEGANG HAK  <b>PEMERINTAH KABUPATEN WONOSOBO</b> ✓                  Tanggal lahir / akta pendirian</p>
<p>b) NIB <b>11.25.02.08.00096</b> ✓                  Letak Tanah  <b>Kepil</b> ✓</p>	
<p>c) ASAL HAK                  1. <del>Konversi</del>                  2. Pemberian hak <b>Pakai</b> ✓                  3. <del>Pemecahan / Pemisahan /                  Penggabungan bidang</del></p>	<p>g) PEMBUKUAN  <b>Wonosobo</b> <b>24 - 6 - 2008</b>                  Plt. Kepala Kantor Pertanahan                  Kabupaten / <del>Kota</del>  <b>Wonosobo</b>                  ttd</p>
<p>d) DASAR PENDAFTARAN                  1. Daftar Isian 202                  Tgl.                  No.</p>	<p><b>I. SUDARMANTO, MM</b>                  NIP <b>010 164 310</b></p>
<p>2. Surat Keputusan <del>Kakantah</del> <b>Kab. Wonosobo</b> ✓                  Tgl. <b>16-06-2008</b> ✓                  No. <b>10-530/2-11.25-38-2008</b> ✓                  3. Permohonan Pemecahan /                  Pemisahan / Penggabungan bidang                  Tgl.                  No.</p>	<p>h) PENERBITAN SERTIPIKAT  <b>Wonosobo</b> <b>24 - 6 - 2008</b>                  Plt. Kepala Kantor Pertanahan                  Kabupaten / <del>Kota</del>  <b>Wonosobo</b></p>
<p>e) SURAT UKUR                  Tgl. <b>19-06-2008</b> ✓                  No. <b>112/Kepil/2008</b> ✓                  Luas. <b>6.895 m<sup>2</sup></b> ✓</p>	<p>  <b>I. SUDARMANTO, MM</b>                  NIP <b>010 164 310</b></p>
<p>i) PENUNJUK</p>	

11 • 25 • 02 • 08 • 4 • 000111

NIB :

# SURAT UKUR

Nomor : 112 / Kepil / 2008

## SEBIDANG TANAH TERLETAK DALAM

Propinsi : Jawa Tengah.

Kabupaten / Kota : Wonosobo.

Kecamatan : Kepil

Desa / Kelurahan : Kepil

Peta : Pendaftaran Nomor Peta Pendaftaran :

Lembar : Kotak :

Keadaan Tanah : Sebidang tanah pertanian


Tanda-tanda batas : Pada tirik batas I s/d III berdiri patok kayu



Luas : 6895 M2 ( Enamribu delapanratus sembilanpuluh lima meter persegi )

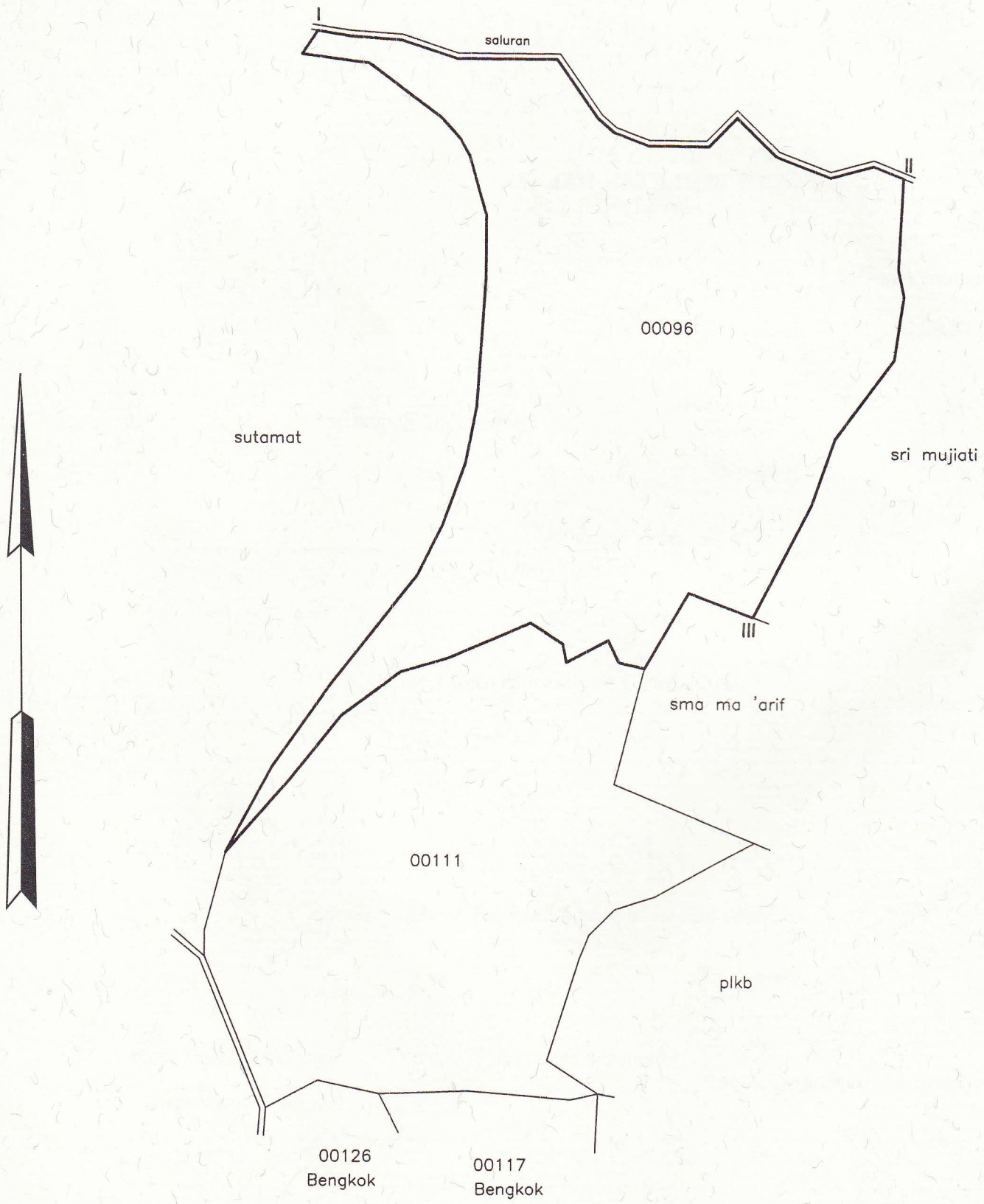
Penunjukan dan penetapan batas : Penunjukan batas oleh : Sugeng dan Saiful Amin

Pemilik/Kuasa Pemilik



1000

SKALA 1 : .....



PENJELASAN : ..... batas tanah ini

