


3654/2008

BADAN PERTANAHAN NASIONAL REPUBLIK INDONESIA




SERTIPIKAT (TANDA BUKTI HAK)

KANTOR PERTANAHAN
KABUPATEN/KOTA
~~WONOSOBO~~
WONOSOBO

11 • 25 • 02 • 08 • 4 • 00042.

BENSON VLV-VLV

BADAN PERTANAHAN NASIONAL REPUBLIK INDONESIA



SERTIPIKAT

HAK : PAKAI No. 00042 -

PROPINSI : JAWA - TENGAH

KABUPATEN / KOTA : WONOSOBO

KECAMATAN : KEPIL

~~D-E~~SA/ KELURAHAN : KEPIL


KANTOR PERTANAHAN
KABUPATEN / KOTA
WONOSOBO

DAFTAR ISIAN 307
No. 3944 / BPN / 2008
DAFTAR ISIAN 208
No. 2509 / BPN / 2008

11 • 25 • 02 • 08 • 4 • 00042

PENDAFTARAN - PERTAMA

Halaman :

<p>a) HAK : PAKAI No. : 00042 - Desa/ Kel. : KEPIL Tgl. berakhirnya hak : Untuk jangka waktu selama dipergunakan</p>	<p>f) NAMA PEMEGANG HAK PEMERINTAH KABUPATEN WONOSOBO Tanggal lahir / akta pendirian</p>
<p>b) NIB 11.25.02.08.00129 ✓ Letak Tanah Kepil</p>	<p>g) PEMBUKUAN Wonosobo 24 - 6 - 2008 Plt. Kepala Kantor Pertanahan Kabupaten / Kota Wonosobo ttd</p>
<p>c) ASAL HAK 1. Konversi 2. Pemberian hak Pakai 3. Pemecahan / Pemisahan / Penggabungan bidang</p>	<p>h) PENERBITAN SERTIPIKAT Wonosobo 24 - 6 - 2008 Plt. Kepala Kantor Pertanahan Kabupaten / Kota Wonosobo</p>
<p>d) DASAR PENDAFTARAN 1. Daftar Isian 202 Tgl. No. 2. Surat Keputusan Kakantah / Kab. Wonosobo Tgl. 16-06-2008 No. 10-530.2-11.25-38-2008 ✓ 3. Permohonan Pemecahan / Pemisahan / Penggabungan bidang Tgl. No.</p>	<p>I. SUDARMANTO, MM NIP 010 164 310</p>
<p>e) SURAT UKUR Tgl. 19-06-2008 ✓ No. 144/Kepil/2008 ✓ Luas. 2.989 m2 ✓</p>	<p> I. SUDARMANTO, MM NIP 010 164 310</p>
<p>i) PENUNJUK</p>	

11 • 25 • 02 • 08 • 4 • 00042

DAFTAR ISIAN 207
11.25.02.08.00129

NIB :

SURAT UKUR

Nomor : 144 / Kepil / 2008

SEBIDANG TANAH TERLETAK DALAM

Propinsi : Jawa Tengah.

Kabupaten / Kota : Wonosobo.

Kecamatan : Kepil

Desa / Kelurahan : Kepil

Peta : Pendaftaran Nomor Peta Pendaftaran :

Lembar : Kotak :

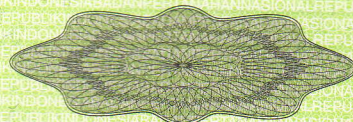
Keadaan Tanah : Sebidang tanah pertanian

Tanda-tanda batas : Pada titik batas I s/d III berdiri patok kayu

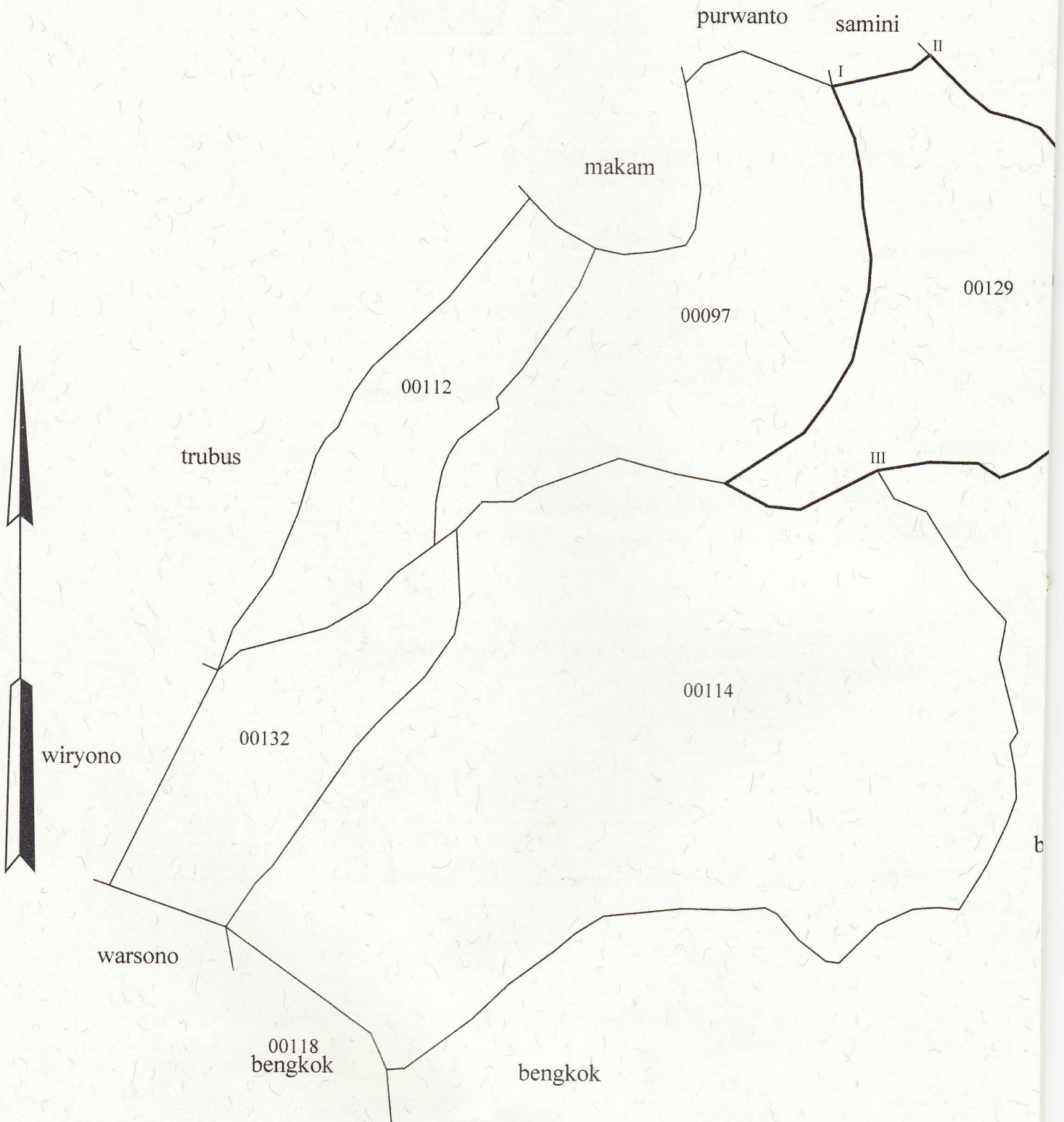
Luas : 2989 M2 (Dua ribu sembilan ratus delapan puluh sembilan meter persegi)

Penunjukan dan penetapan batas : Penunjukan batas oleh : Sugeng dan Saiful Amin

Pemilik/Kuasa Pemilik



SKALA 1 : 1000



PENJELASAN :

_____ batas tanah ini

rip jaeri

