


3635/08

# BADAN PERTANAHAN NASIONAL REPUBLIK INDONESIA



## SERTIPIKAT (TANDA BUKTI HAK)


KANTOR PERTANAHAN  
KABUPATEN / ~~KOTA~~

WONOSOBO

11 • 25 • 02 • 08 • 4 • 000 24

BENGKOU MADUS SUMPET

# BADAN PERTANAHAN NASIONAL REPUBLIK INDONESIA



## SERTIPIKAT

PAKAI

HAK :

No. 00024



JAWA TENGAH

PROPINSI :

WONOSOBO

KABUPATEN / ~~KOTA~~ :

KEPIL

KECAMATAN :

KEPIL

~~DESA~~ / KELURAHAN :

DAFTAR ISIAN 307

No. 3926 / BPN / 2008

DAFTAR ISIAN 208

No. 2491 / BPN / 2008

KANTOR PERTANAHAN  
KABUPATEN / ~~KOTA~~  
WONOSOBO

11 • 25 • 02 • 08 • 4 • 00024

**PENDAFTARAN - PERTAMA**

Halaman :

<p>a) HAK : <b>PAKAI</b> /</p> <p>No. : <b>00024</b> /</p> <p><del>Desa / Kel.</del> : <b>KEPIL</b> /</p> <p>Tgl. berakhirnya hak :                  Untuk jangka waktu selama dipergunakan /</p>	<p>f) NAMA PEMEGANG HAK</p> <p align="center"><b>PEMERINTAH KABUPATEN WONOSOBO</b></p> <p>Tanggal lahir / akta pendirian</p>
<p>b) NIB <b>11.25.02.08.00109</b> /</p> <p>Letak Tanah Kepil</p>	
<p>c) ASAL HAK</p> <p>1. <del>Konversi</del></p> <p>2. Pemberian hak <b>Pakai</b> /</p> <p>3. <del>Pemecahan / Pemisahan /</del>  <del>Penggabungan bidang</del></p>	<p>g) PEMBUKUAN</p> <p align="center"><b>Wonosobo</b>      <b>24 - 6 - 2008</b></p> <p align="center"><b>Plt Kepala Kantor Pertanahan</b>  <b>Kabupaten / Kota</b>  <b>Wonosobo</b></p> <p align="right">ttd</p>
<p>d) DASAR PENDAFTARAN</p> <p>1. Daftar Isian 202 /</p> <p>Tgl. No.</p> <p>2. Surat Keputusan <b>Kakantah</b>  <b>Kab. Wonosobo</b> /</p> <p>Tgl. <b>16-06-2008</b> /</p> <p>No. <b>10-530.2-11.25-38-2008</b> /</p> <p>3. Permohonan Pemecahan /                  Pemisahan / Penggabungan bidang</p> <p>Tgl. No.</p>	<p align="center"><b>L. SUDARMANTO, MM</b></p> <p align="center">NIP      <b>010 164 310</b></p> <p>h) PENERBITAN SERTIPIKAT</p> <p align="center"><b>Wonosobo</b>      <b>24 - 6 - 2008</b></p> <p align="center"><b>Plt Kepala Kantor Pertanahan</b>  <b>Kabupaten / Kota</b>  <b>Wonosobo</b></p>
<p>e) SURAT UKUR</p> <p>Tgl. <b>19-06-2008</b> /</p> <p>No. <b>125/Kepil/2008</b> /</p> <p>Luas. <b>8.839 m2</b> /</p>	<p align="center"></p> <p align="center"><b>L. SUDARMANTO, MM</b> /</p> <p align="center">NIP      <b>010 164 310</b></p>
<p>i) PENUNJUK</p>	

11 • 25 • 02 • 08 • 4 • 00024

NIB : 11.25.02.08.00109

**SURAT UKUR**

Nomor : 125 / Kepil / 2008

**SEBIDANG TANAH TERLETAK DALAM**

Propinsi : Jawa Tengah.

Kabupaten / Kota : Wonosobo.

Kecamatan : Kepil

Desa / Kelurahan : Kepil

Peta : Pendaftaran Nomor Peta Pendaftaran :

Lembar : Kotak :

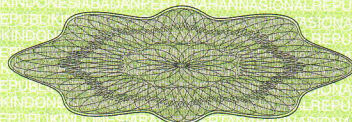
Keadaan Tanah : Sebidang tanah pertanian

Tanda-tanda batas : Pada titik batas I s/d IV berdiri patok kayu

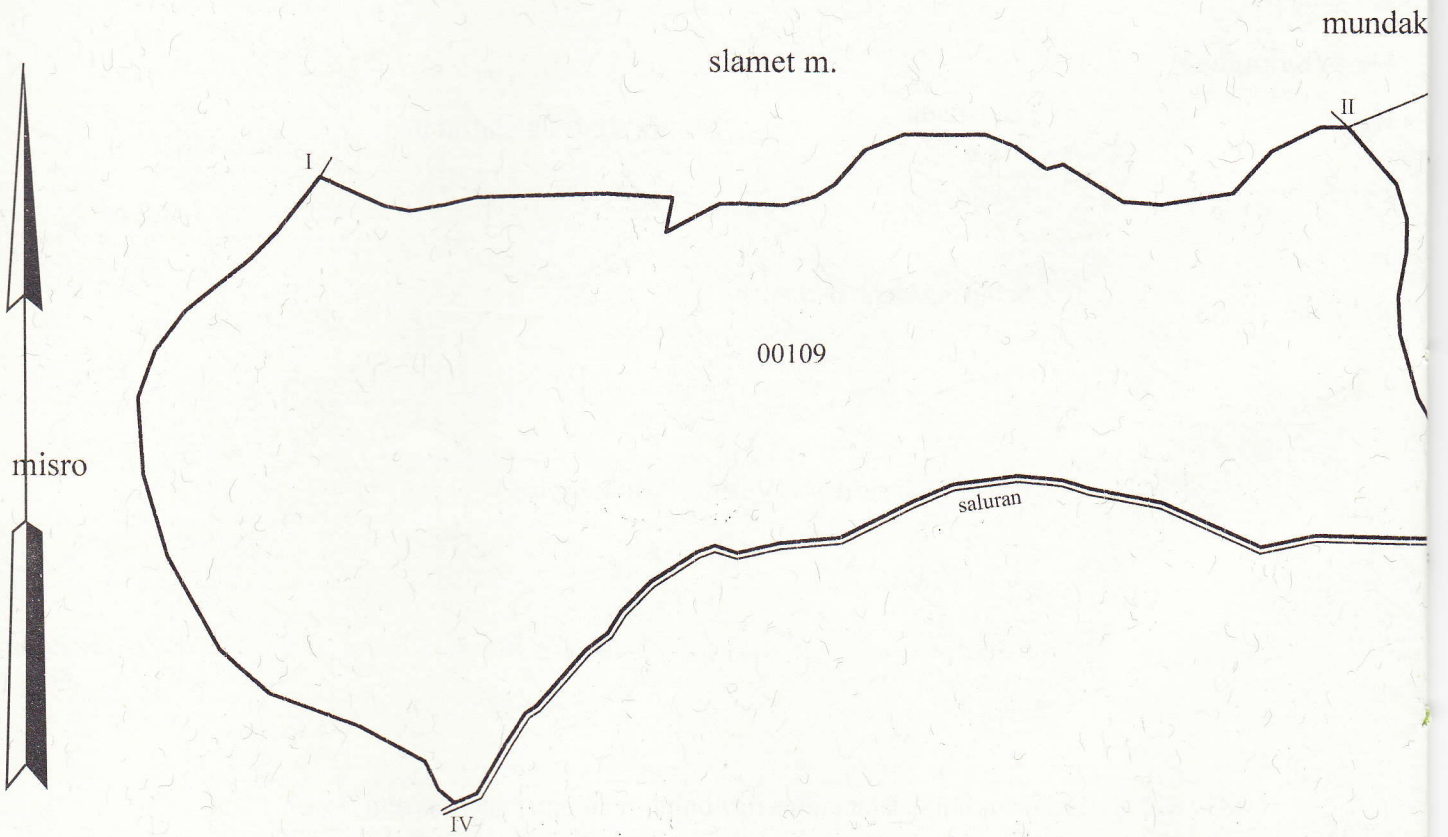
Luas : 8839 M2 ( Delapan ribu delapan ratus tiga puluh sembilan meter persegi )

Penunjukan dan penetapan batas : Penunjukan batas oleh : Sugeng dan Saiful Amin

Pemilik/Kuasa Pemilik



SKALA 1 : 1000



PENJELASAN : \_\_\_\_\_ batas tanah ini

bahin

