


3621/08

BADAN PERTANAHAN NASIONAL REPUBLIK INDONESIA



SERTIPIKAT (TANDA BUKTI HAK)




KANTOR PERTANAHAN
KABUPATEN / ~~KOTA~~

WONOSOBO

11 • 25 • 02 • 08 • 4 • 00013

BENSON KADET

BADAN PERTANAHAN NASIONAL REPUBLIK INDONESIA



SERTIPIKAT

HAK : PAKAI No. 00013

PROPINSI : JAWA TENGAH

KABUPATEN / ~~KOTA~~ : WONOSOBO

KECAMATAN : KEPIL

~~DESA~~ / KELURAHAN : KEPIL

DAFTAR ISIAN 307
No. 3915 / BPN / 2008

DAFTAR ISIAN 208
No. 2480 / BPN / 2008

KANTOR PERTANAHAN
KABUPATEN / ~~KOTA~~
WONOSOBO

11 • 25 • 02 • 08 • A • 00013

PENDAFTARAN - PERTAMA

Halaman :

<p>a) HAK : PAKAI ✓ No. : 00013 ✓ Desa / Kel. : KEPII ✓ Tgl. berakhirnya hak : Untuk jangka waktu selama dipergunakan ✓</p>	<p>f) NAMA PEMEGANG HAK PEMERINTAH KABUPATEN WONOSOBO ✓ Tanggal lahir / akta pendirian</p>
<p>b) NIB 11.25.02.08.00098 ✓ Letak Tanah Kepil ✓</p>	
<p>c) ASAL HAK 1. Konversi 2. Pemberian hak Pakai ✓ 3. Pemecahan / Pemisahan / Penggabungan bidang</p>	<p>g) PEMBUKUAN Wonosobo 24-6-2008 Ptt. Kepala Kantor Pertanahan Kabupaten / Kota Wonosobo ttd</p>
<p>d) DASAR PENDAFTARAN 1. Daftar Isian 202 Tgl. No. 2. Surat Keputusan Kakantah Kab. Wonosobo Tgl. 16-06-2008 ✓ No. 10-530.2-11.25-38-2008 ✓ 3. Permohonan Pemecahan / Pemisahan / Penggabungan bidang Tgl. No.</p>	<p>h) PENERBITAN SERTIPIKAT Wonosobo 24-6-2008 Ptt Kepala Kantor Pertanahan Kabupaten / Kota Wonosobo</p>
<p>e) SURAT UKUR Tgl. 19-06-2008 ✓ No. 114/Kepil/2008 ✓ Luas. 2.492 m² ✓</p>	<p> Ptt. SUDARMANTO, MM NIP 010 164 310</p>
<p>i) PENUNJUK</p>	

11 • 25 • 02 • 08 • 4 • 00013

NIB :

SURAT UKUR

Nomor : 114 / Kepil / 2008

SEBIDANG TANAH TERLETAK DALAM

Propinsi : Jawa Tengah.
Kabupaten / Kota : Wonosobo.
Kecamatan : Kepil
Desa / Kelurahan : Kepil

Peta : Pendaftaran Nomor Peta Pendaftaran :

Lembar : Kotak :

Keadaan Tanah : Sebidang tanah pertanian

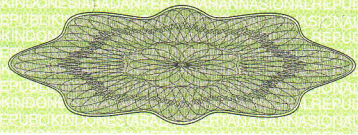
Tanda-tanda batas : Pada titik batas I s/d III berdiri patok kayu



Luas : 2492 M2 (Duaribu empatratus sembilanpuluh dua meter persegi)

Penunjukan dan penetapan batas : Penunjukan batas oleh : Sugeng dan Saiful Amin

Pemilik/Kuasa Pemilik

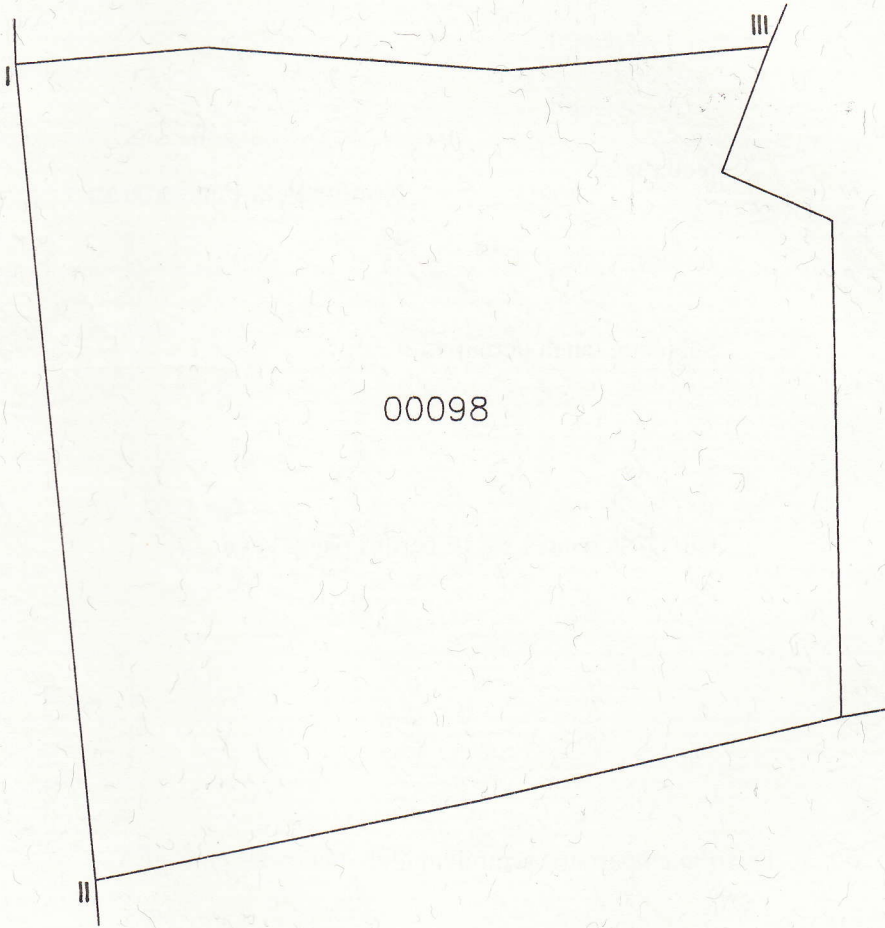


SKALA 1 :

pangastuti



asnawi



parsinem

00098

kadar



PENJELASAN :

batas tanah ini

