

3698 / 08

# BADAN PERTANAHAN NASIONAL REPUBLIC INDONESIA





## SERTIPIKAT (TANDA BUKTI HAK)



KANTOR PERTANAHAN  
KABUPATEN / KOTA  
WONOSOBO

11 • 25 • 02 • 08 • 4 • 00045

# BADAN PERTANAHAN NASIONAL REPUBLIK INDONESIA



## SERTIPIKAT

HAK : **PAKAI** No. **00045**

PROPINSI : **JAWA TENGAH**

KABUPATEN / KOTA : **WONOSOBO**

KECAMATAN : **KEPIL**

DESA/ KELURAHAN : **KEPIL**



**KANTOR PERTANAHAN  
KABUPATEN / KOTA  
WONOSOBO**

DAFTAR ISIAN 307  
No. **5259 / BPN / 2008**  
DAFTAR ISIAN 208  
No. **3085 / BPN / 2008**

11 • 25 • 02 • 08 • 4 • 00045

# PENDAFTARAN - PERTAMA

Halaman :

<p>a) HAK : <b>PAKAI</b>                  No. : <b>00045</b>                  Desa / Kel. : <b>KEPIL</b>                  Tgl. berakhirnya hak :                  Untuk jangka waktu selama dipergunakan :</p>	<p>f) NAMA PEMEGANG HAK  <b>PEMERINTAH KABUPATEN WONOSOBO</b> /                    Tanggal lahir / akta pendirian</p>
<p>b) NIB <b>11.25.02.08.00122</b>                  Letak Tanah  <b>KEPIL</b></p>	
<p>c) ASAL HAK                  1. <del>Konversi</del>                  2. Pemberian hak <b>PAKAI</b>                  3. Pemecahan / Pemisahan /                  Penggabungan bidang</p>	<p>g) PEMBUKUAN                  Wonosobo <b>28 - 7 - 2008</b>                  Kepala Kantor Pertanahan                  Kabupaten / Kota                  Wonosobo                  ttd</p>
<p>d) DASAR PENDAFTARAN                  1. Daftar Isian 202                  Tgl.                  No.                  2. Surat Keputusan <sup>Kakantah</sup> <del>Kabupaten Wonosobo</del>                  Tgl. <b>16 - 06 - 2008</b> /                  No. <b>10-530.2-11.25-38-2008</b> /                  3. Permohonan Pemecahan /                  Pemisahan / Penggabungan bidang                  Tgl.                  No.</p>	<p>                  h) PENERBITAN SERTIPIKAT                  NIP <b>TULUSWATI, SH</b>  <b>750 002 710</b></p>
<p>e) SURAT UKUR                  Tgl. <b>19 - 06 - 2008</b> /                  No. <b>138/Kepil/2008</b> /                  Luas. <b>2166 M<sup>2</sup></b> /</p>	<p>                  NIP <b>TULUSWATI, SH</b>  <b>750 002 710</b></p>
<p>i) PENUNJUK</p>	

11.25.02.08.4.00049

DAFTAR ISIAN 207  
11.25.02.08.00122

NIB :

# SURAT UKUR

Nomor : 138 / Kepil / 2008

## SEBIDANG TANAH TERLETAK DALAM

Propinsi : Jawa Tengah

Kabupaten / Kota : Wonosobo

Kecamatan : Kepil

Desa / Kelurahan : Kepil

Peta : Pendaftaran

Lembar : Kotak : Nomor Peta Pendaftaran :

Keadaan Tanah : Sebidang tanah pertanian




Tanda-tanda batas : Pada titik batas I s/d II berdiri patok kayu

Luas : 2166 M2 ( Dua ribu seratus enam puluh enam meter persegi )

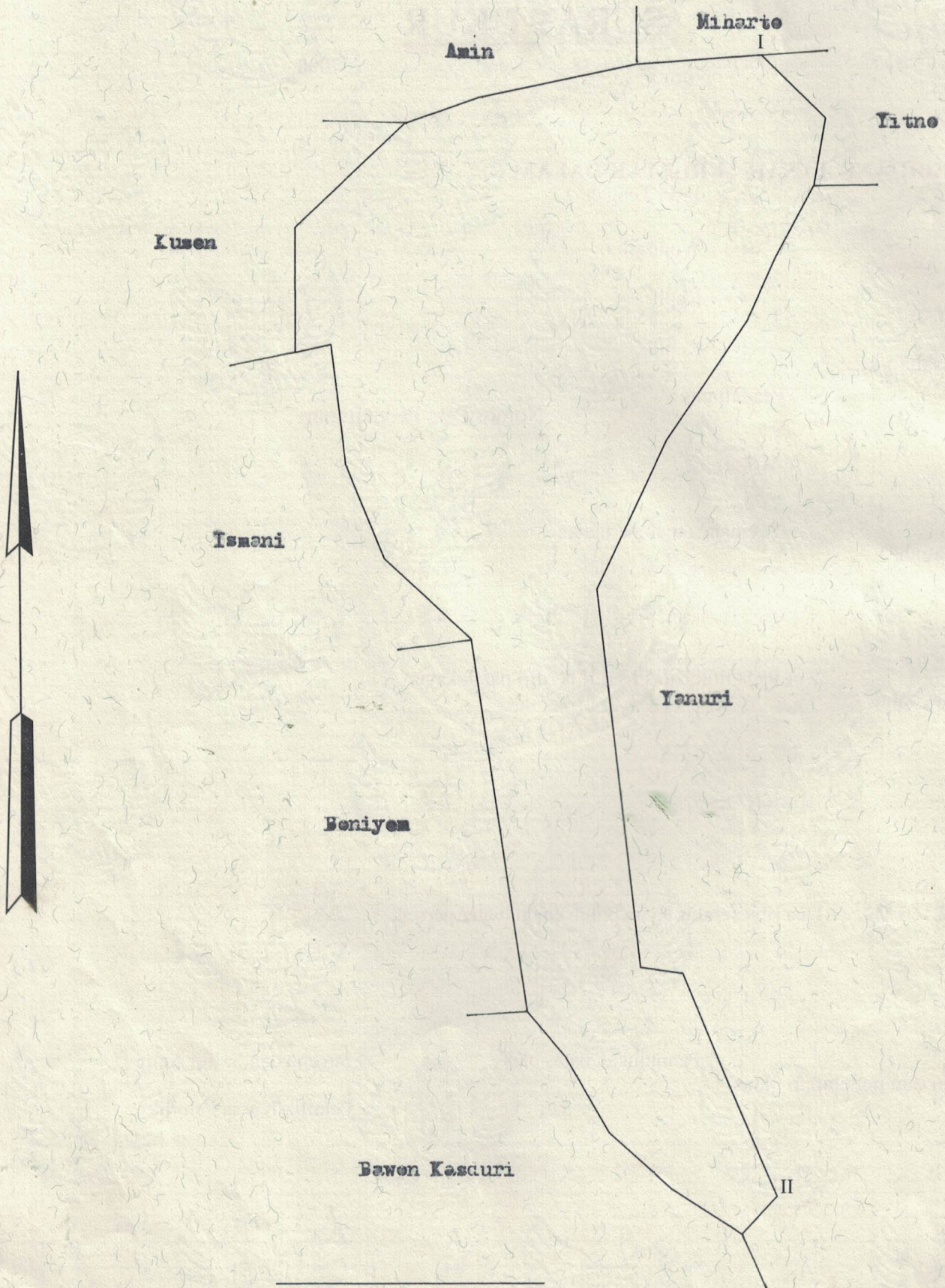
Penunjukan dan penetapan batas : Penunjukan batas oleh

Sugeng dan Saiful Amin

Pemilik/Kuasa Pemilik



SKALA 1 : 500



PENJELASAN : \_\_\_\_\_ batas tanah ini

