


3652/2008

**BADAN PERTANAHAN NASIONAL
REPUBLIK INDONESIA**



**SERTIPIKAT
(TANDA BUKTI HAK)**




**KANTOR PERTANAHAN
KABUPATEN / KOTA**

WONOSOBO

11 • 25 • 02 • 08 • 4 • 00040

BENGKAL ULU?

BADAN PERTANAHAN NASIONAL REPUBLIK INDONESIA



SERTIPIKAT

HAK : PAKAI No. 00040

PROPINSI : JAWA - TENGAH

KABUPATEN / ~~KOTA~~ : WONOSOBO

KECAMATAN : KEPIL

~~D~~E-SA/ KELURAHAN : KEPIL

KANTOR PERTANAHAN
KABUPATEN / ~~KOTA~~
WONOSOBO

DAFTAR ISIAN 307
No. 3342 / BPN / 2008
DAFTAR ISIAN 208
No. 2507 / BPN / 2008

11 • 25 • 02 • 08 • 4 • 00040

PENDAFTARAN - PERTAMA

Halaman :

<p>a) HAK : PAKAI No. : 00040 - Desa / Kel. : KEPIL / Tgl. berakhirnya hak : Untuk jangka waktu selama dipergunakan</p>	<p>f) NAMA PEMEGANG HAK PEMERINTAH KABUPATEN WONOSOBO ✓ Tanggal lahir / akta pendirian</p>
<p>b) NIB 11.25.02.08.00127 / Letak Tanah Kepil ✓</p>	
<p>c) ASAL HAK 1. Konversi 2. Pemberian hak Pakai ✓ 3. Pemecahan / Pemisahan / Penggabungan bidang</p>	<p>g) PEMBUKUAN Wonosobo 24 - 6 - 2008 Plt Kepala Kantor Pertanahan Kabupaten / Kota Wonosobo ttd</p>
<p>d) DASAR PENDAFTARAN 1. Daftar Isian 202 Tgl. No. 2. Surat Keputusan Kakantah Tgl. 16-06-2008 ✓ No. 10-530.2-11.25-38-2008 ✓ 3. Permohonan Pemecahan / Pemisahan / Penggabungan bidang Tgl. No.</p>	<p>h) PENERBITAN SERTIPIKAT Wonosobo 24 - 6 - 2008 Plt Kepala Kantor Pertanahan Kabupaten / Kota Wonosobo</p>
<p>e) SURAT UKUR Tgl. 19-06-2008 ✓ No. 142/Kepil/2008 ✓ Luas. 2.060 m² ✓</p>	<p> SUDARMANTO, MM ✓ NIP 010 164 310</p>
<p>i) PENUNJUK</p>	

11.25.02.08.4.00040

DAFTAR ISIAN 207
11.25.02.08.00127

NIB :

SURAT UKUR

Nomor : 142 / Kepil / 2008

SEBIDANG TANAH TERLETAK DALAM

Propinsi : Jawa Tengah.

Kabupaten / Kota : Wonosobo.

Kecamatan : Kepil

Desa / Kelurahan : Kepil

Peta : Pendaftaran Nomor Peta Pendaftaran :

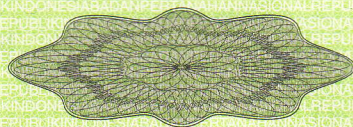
Lembar : Kotak :

Keadaan Tanah : Sebidang tanah pertanian

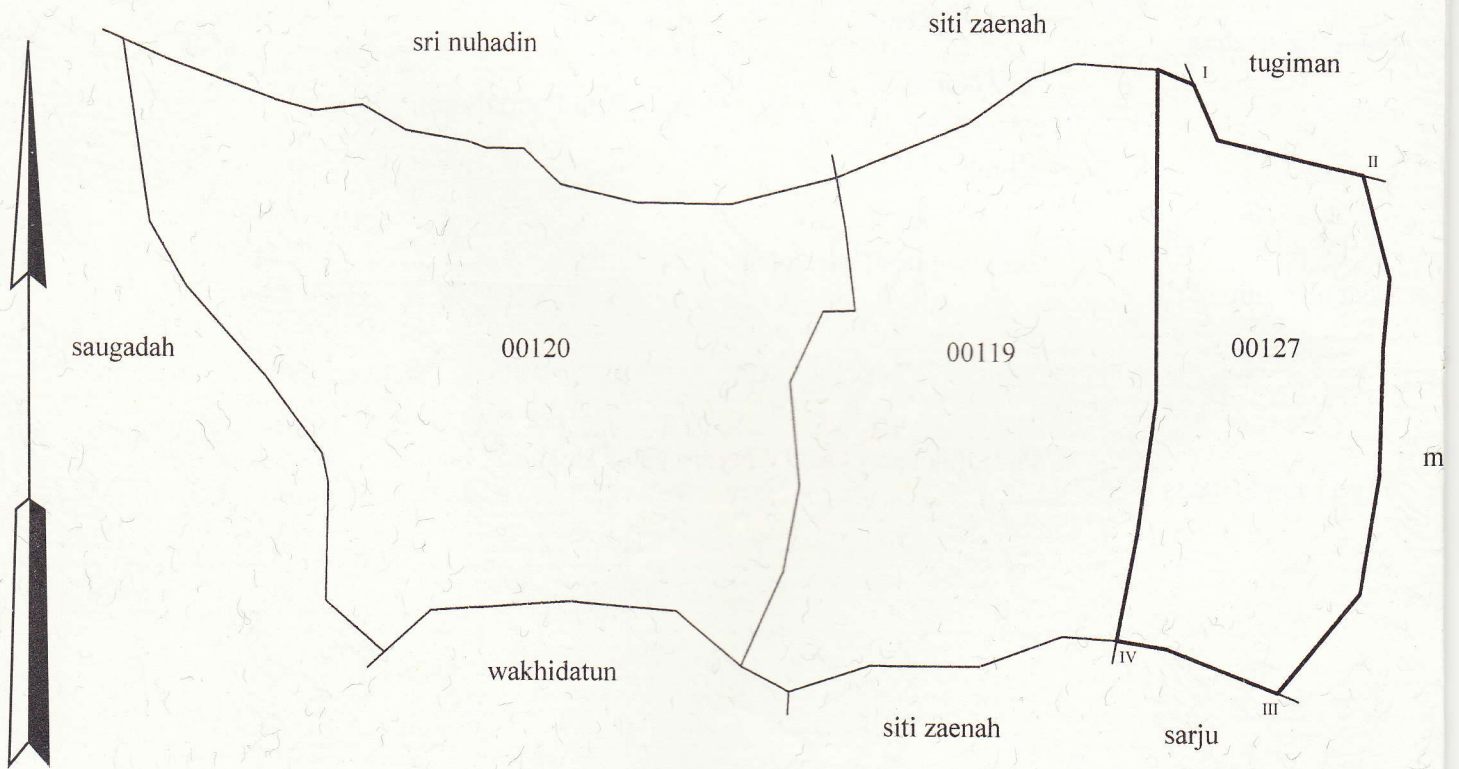
Tanda-tanda batas : Pada titik batas 1 s/d IV berdiri patok kayu

Luas : 2060 M² (Dua ribu enam puluh meter persegi)

Penunjukan dan penetapan batas : Penunjukan batas oleh : Sugeng dan Saiful Amin
Pemilik/Kuasa Pemilik



SKALA 1 : 1000



PENJELASAN : _____ batas tanah ini

