


3651/2008

**BADAN PERTANAHAN NASIONAL  
REPUBLIK INDONESIA**



**SERTIPIKAT  
(TANDA BUKTI HAK)**




**KANTOR PERTANAHAN  
KABUPATEN / KOTA  
WONOSOBO**

11 • 25 • 02 • 08 • 4 • 00039

BENBUOH KBBALON

# BADAN PERTANAHAN NASIONAL REPUBLIK INDONESIA



## SERTIPIKAT

HAK : **PAKAI** No. **00039**

PROPINSI : **JAWA - TENGAH**

KABUPATEN / KOTA : **WONOSOBO**

KECAMATAN : **KEPIL**

D-E-S-A/ KELURAHAN : **KEPIL**


KANTOR PERTANAHAN  
KABUPATEN / KOTA  
WONOSOBO

DAFTAR ISIAN 307  
No. **3941 / BPN / 2008**  
DAFTAR ISIAN 208  
No. **2506 / BPN / 2008**

11 • 25 • 02 • 08 • 4 • 00039

**PENDAFTARAN - PERTAMA**

Halaman :

<p>a) HAK : <b>PAKAI</b> ✓                  No. : <b>00039.</b>                  Desa / Kel. : <b>KEPIL</b> ✓                  Tgl. berakhirnya hak :                  Untuk jangka waktu selama dipergunakan ✓</p>	<p>f) NAMA PEMEGANG HAK  <b>FEMERINTAH KABUPATEN WONOSOBO</b> ✓                  Tanggal lahir / akta pendirian</p>
<p>b) NIB <b>11.25.02.08.00126</b> ✓                  Letak Tanah  <b>Kepil</b> ✓</p>	
<p>c) ASAL HAK                  1. <b>Konversi</b>                  2. Pemberian hak <b>Pakai</b> ✓                  3. <b>Pemecahan / Pemisahan / Penggabungan bidang</b></p>	<p>g) PEMBUKUAN  <b>Wonosobo</b> <u>21 - 6 - 2008.</u>                  Plt Kepala Kantor Pertanahan                  Kabupaten / Kota  <u>Wonosobo</u>                  ttd</p>
<p>d) DASAR PENDAFTARAN                  1. Daftar Isian 202                  Tgl.                  No.</p>	<p><b>L. SUDARMANTO, MM</b>                  NIP <u>010 164 310</u></p>
<p>2. Surat Keputusan <b>Ks Kantah Kab. Wonosobo</b>                  Tgl. <b>16-06-2008</b> ✓                  No. <b>10-530.2-11.25-38-2008</b> ✓                  3. Permohonan Pemecahan / Pemisahan / Penggabungan bidang                  Tgl.                  No.</p>	<p>h) PENERBITAN SERTIPIKAT  <b>Wonosobo</b> <u>21 - 6 - 2008</u>                  Plt Kepala Kantor Pertanahan                  Kabupaten / Kota  <u>Wonosobo</u></p>
<p>e) SURAT UKUR                  Tgl. <b>19-06-2008</b> ✓                  No. <b>141/Kepil/2008</b> ✓                  Luas. <b>1.688 m2</b> ✓</p>	<p>  <b>L. SUDARMANTO, MM</b> ✓                  NIP <u>010 164 310</u></p>
<p>i) PENUNJUK</p>	

11.25.02.08.4.00039.

DAFTAR ISIAN 207

NIB : 11.25.02.08.00126

# SURAT UKUR

Nomor : 141 / Kepil / 2008

## SEBIDANG TANAH TERLETAK DALAM

Propinsi : Jawa Tengah.

Kabupaten / Kota : Wonosobo.

Kecamatan : Kepil

Desa / Kelurahan : Kepil

Peta : Pendaftaran Nomor Peta Pendaftaran :

Lembar : Kotak :

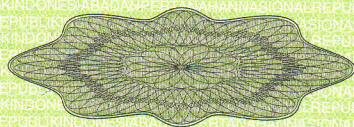
Keadaan Tanah : Sebidang tanah pertanian

Tanda-tanda batas : Pada titik batas I s/d II berdiri patok kayu

Luas : 1688 M<sup>2</sup> ( Seribu enam ratus delapan puluh delapan meter persegi )

Penunjukan dan penetapan batas : Penunjukan batas oleh : Sugeng dan Saiful Amin

Pemilik/Kuasa Pemilik



SKALA 1 : 1000

00111  
bengkok

00126

00117

puskesmas

kantor kecamatan

kantor kelurahan

00102

koramil

Jalan makam

saluran  
Jalan Gondowulan



PENJELASAN : \_\_\_\_\_ batas tanah ini

Hal lain - lain : SU ini adalah kutipan dari peta bidang NIB Nomer 11.25.02.08.00126

Tanggal 03 - 12 - 2007

Daftar Isian 302 tgl. No.

Daftar Isian 307 tgl. No.

Tanggal Penomoran Surat Ukur

UNTUK SERTIPIKAT

Wonosobo

19 - 06 - 2008

Wonosobo 24 - 6 - 2008

Kepala Seksi Survei, Pengukuran dan Pemetaan


Kepala Kantor Pertanahan  
Kabupaten / Kota  
Wonosobo

Kantor Pertanahan  
Kabupaten / Kota  
Wonosobo



Ir. SUDARMIANTO, MM

NIP 010 164 310



ttd

Ir. MULANA ARBANI

NIP 750 004 379

Lihat surat ukur Pemisahan  
Penggabungan  
Pengganti

Nomor :

Nomor hak :

Dikeluarkan surat ukur		Luas	Nomor hak	Sisa luas
Tanggal	Nomor			

Sisnya diuraikan dalam surat ukur Nomor :

Nomor hak :