


3649/2008

BADAN PERTANAHAN NASIONAL REPUBLIK INDONESIA



SERTIPIKAT (TANDA BUKTI HAK)

KANTOR PERTANAHAN
KABUPATEN / ~~KOTA~~

WONOSOBO

11 • 25 • 02 • 08 • 4 • 00037

BANBUON UDUM

**BADAN PERTANAHAN NASIONAL
REPUBLIC INDONESIA**



SERTIPIKAT

HAK : PAKAI No. 00037.

PROPINSI : JAWA - TENGAH

~~KABUPATEN / KOTA~~ : WONOSOBO

KECAMATAN : KEPIL

~~DESA / KELURAHAN~~ : KEPIL

**KANTOR PERTANAHAN
KABUPATEN / ~~KOTA~~
WONOSOBO**

DAFTAR ISIAN 307
No. 3939 / BPN / 2008.

DAFTAR ISIAN 208
No. 2504 / BPN / 2008.

1	1	.	2	5	.	0	2	.	0	8	.	4	.	0	0	0	3	7
---	---	---	---	---	---	---	---	---	---	---	---	---	---	---	---	---	---	---

11 • 25 • 02 • 08 • 4 • 00037

DAFTAR ISIAN 207
11.25.02.08.00123

NIB :

SURAT UKUR

Nomor : 139 / Kepil / 2008

SEBIDANG TANAH TERLETAK DALAM

Propinsi : Jawa Tengah.

Kabupaten / Kota : Wonosobo.

Kecamatan : Kepil

Desa / Kelurahan : Kepil

Peta : Pendaftaran Nomor Peta Pendaftaran :

Lembar : Kotak :


Keadaan Tanah : Sebidang tanah pertanian

Tanda-tanda batas : Pada titik batas I s/d III berdiri patok kayu

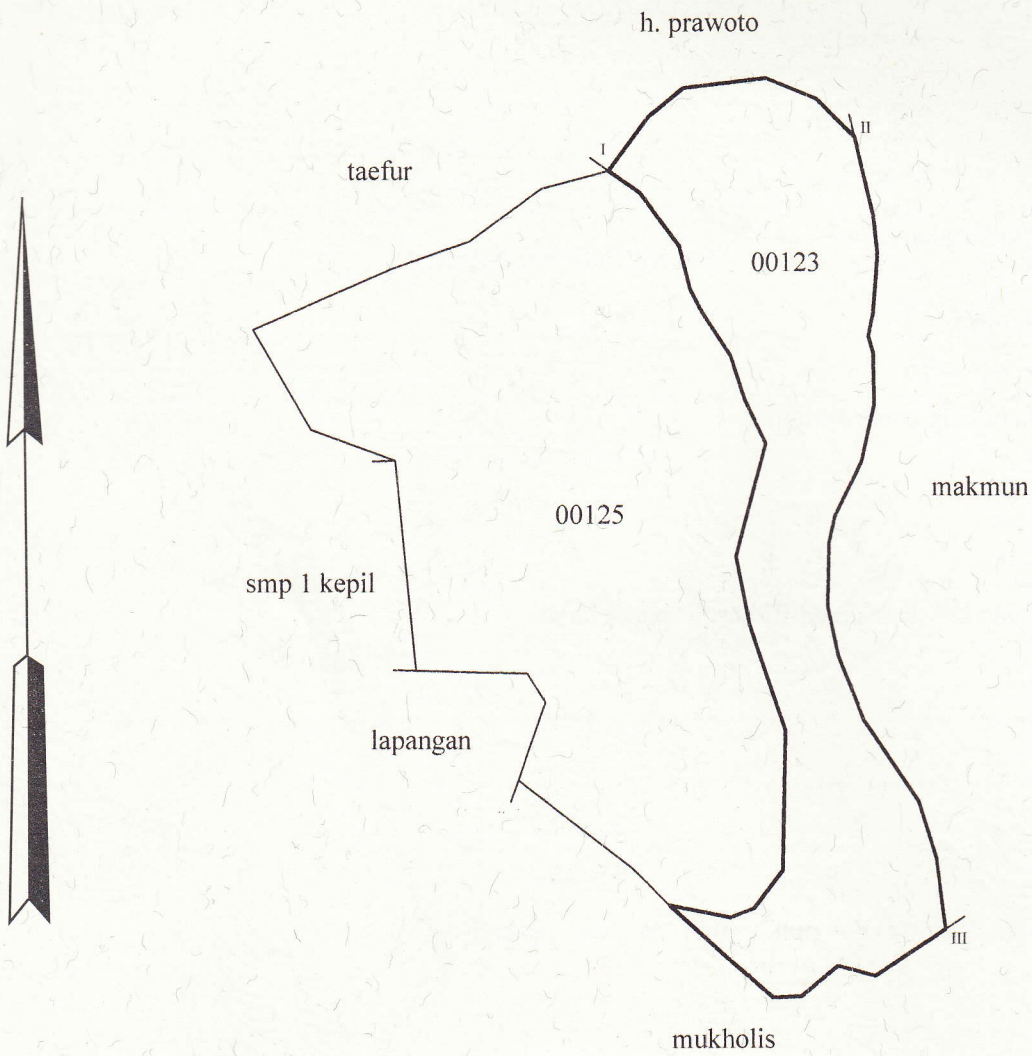
Luas : 2229 M2 (Dua ribu dua ratus dua puluh sembilan meter persegi)

Penunjukan dan penetapan batas : Penunjukan batas oleh : Sugeng dan Saiful Amin

Pemilik/Kuasa Pemilik



SKALA 1 : 1000



PENJELASAN : batas tanah ini

Hal lain - lain : SU ini adalah kutipan dari peta bidang NIB Nomer 11.25.02.08.00123

Tanggal 03 - 12 - 2007

Daftar Isian 302 tgl. No.

Daftar Isian 307 tgl. No.

Tanggal Penomoran Surat Ukur

UNTUK SERTIPIKAT

Wonosobo, 19 - 06 - 2008

Wonosobo 24 - 6 - 2008

Kepala Seksi Survei, Pengukuran dan Pemetaan


Ret. Kepala Kantor Pertanahan
Kabupaten / Kota
Wonosobo

Kantor Pertanahan
Kabupaten / Kota
Wonosobo



I. S. ARMANTO, MM

NIP. 010 164 310



ttd

Ir. MULANA ARBANI

NIP. 750 004 379

Lihat surat ukur Pemisahan
Penggabungan
Pengganti

Nomor :

Nomor hak :

Dikeluarkan surat ukur		Luas	Nomor hak	Sisa luas
Tanggal	Nomor			

Sisya diuraikan dalam surat ukur Nomor :

Nomor hak :